“FABRIKA HARTIJE BEOGRAD” DOO

STUDIJA

O PROCENI UTICAJA ZATEČENOG STANJA NA ŽIVOTNU SREDINU
PROJEKTA: PROIZVODNJA BEZDRVNIH I AMBALAŽNIH PAPIRA
NA PAPIR MAŠINI PM4 U „FABRIKA HARTIJE BEOGRAD” DOO,
na KP 5112/2, 5112/13, 5112/16 i 5112/17 KO Palilula, Beograd

- PRILOZI -

Beograd, novembar 2018. godine

Р е п у б л и к а С р б и ј а
ГРАД БЕОГРАД
ГРАДСКА УПРАВА ГРАДА БЕОГРАДА
СЕКРЕТАРИЈАТ ЗА УРБАНИЗАМ И ГРАЂЕВИНСКЕ ПОСЛОВЕ
Сектор за спровођење планова
Одељење за спровођење урбанистичких планова
и издавање информације о локацији
IX-07 број 350.1 -1885/18
Б е о г р а д, 23.04.2018. године

ул.Краљице Марије бр.1
11000 Београд

ПОДНОСИЛАЦ ЗАХТЕВА : ФАБРИКА ХАРТИЈЕ БЕОГРАД ДОО
директор Милан Марковић
Б е о г р а д
Прилазни пут Ада Хуји бр9

ПОВОД ЗАХТЕВА : „ради купопродаје привредног друштва Фабрике хартије Бг доо"
„- (за потребе процесадие diligence) -„
ПРИЛОГ: без Копије катастарског плана

ИНФОРМАЦИЈА О ЛОКАЦИЈИ
за катастарску парцелу 5112/16 КО Палилула

ПЛАНСКИ ОСНОВ	План Генералне Регулације грађевинског подручја седишта јединице локалне самоуправе – град Београд целине I – XIX („Сл. лист града Београда", бр.20/16, 97/16 и 69/17)
ПРАВИЛА ГРАЂЕЊА И УРЕЂЕЊА	Катастарска парцела 5112/16 КО Палилула, налази се у зони мешовитих градских центара у зони више спратности М4. За предметно подручје је обавезна израда плана Детаљне регулације и обавезно је расписивање архитектонско-урбанистичког конкурса. На основу напред наведеног док се не изради и усвоји План детаљне регулације, не постоји могућност парцелације предметне кат. парцеле, као ни изградње објекта.
ПРАВНИ ОСНОВ	Члан 53. Закона о планирању и изградњи ("Службени гласник РС"бр.72/09, 81/09, 24/11, 132/14 и 145/14) и Правилник о садржини Информације о локацији и о садржини Локацијске дозволе ("Службени гласник РС"бр.3/10)
ОБАВЕШТЕЊЕ	Предметна кат. парцела, налази се у површинама за које је донета Одлука о изради Плана детаљне регулације подручија Аде Хује, градска Општина Палилула („Службени лист града Београда", број 71/15). Носилац израде наведеног планског акта је ЈУП Урбанистички завод Београда, ул. Палмотићева бр. 30.
НАПОМЕНА	Информација о локацији није основ за издавање грађевинске дозволе.

Обрађивач:
Александра Најдановић, грађ.инг.

Начелник сектора:
Наталија Белић, д.и.а.

Руководилац сектора:
Мирослав Марић, дипл.пр.пл.

ЗАМЕНИК НАЧЕЛНИКА ГРАДСКЕ УПРАВЕ-
СЕКРЕТАР СЕКРЕТАРИЈАТА
ЗА УРБАНИЗАМ И ГРАЂЕВИНСКЕ ПОСЛОВЕ
Милош Вуловић, д.и.а.

Р е п у б л и к а С р б и ј а
ГРАД БЕОГРАД
ГРАДСКА УПРАВА ГРАДА БЕОГРАДА
СЕКРЕТАРИЈАТ ЗА УРБАНИЗАМ И ГРАЂЕВИНСКЕ ПОСЛОВЕ
Сектор за спровођење планова
Одељење за спровођење урбанистичких планова
и издавање информације о локацији

ул.Краљице Марије бр.1
11000 Београд

IX-07 број 350.1 -1882/18
Б е о г р а д, 23.04.2018. године

ПОДНОСИЛАЦ ЗАХТЕВА : ФАБРИКА ХАРТИЈЕ БЕОГРАД ДОО
директор Милан Марковић
Б е о г р а д
Прилазни пут Ада Хуји бр9

ПОВОД ЗАХТЕВА : „ради купопродаје привредног друштва Фабрике хартије Бг доо"
„- (за потребе процесадие diligence) -„
ПРИЛОГ: без Копије катастарског плана

ИНФОРМАЦИЈА О ЛОКАЦИЈИ
за катастарску парцелу 5112/20 КО Палилула

ПЛАНСКИ ОСНОВ	План Генералне Регулације грађевинског подручја седишта јединице локалне самоуправе – град Београд целине I – XIX („Сл. лист града Београда", бр.20/16, 97/16 и 69/17)
ПРАВИЛА ГРАЂЕЊА И УРЕЂЕЊА	Катастарска парцела 5112/20 КО Палилула, налази се већим делом у зони мешовитих градских центара у зони више спратности М4 и делом у површинама јавне намене – саобраћајне површине. За предметно подручје је обавезна израда плана Детаљне регулације и обавезно је расписивање архитектонско-урбанистичког конкурса. На основу напред наведеног док се не изради и усвоји План детаљне регулације, не постоји могућност парцелације предметне кат. парцеле, као ни изградње објекта.
ПРАВНИ ОСНОВ	Члан 53. Закона о планирању и изградњи ("Службени гласник РС"бр.72/09, 81/09, 24/11, 132/14 и 145/14) и Правилник о садржини Информације о локацији и о садржини Локацијске дозволе ("Службени гласник РС"бр.3/10)
ОБАВЕШТЕЊЕ	Предметна кат. парцела, налази се у површинама за које је донета Одлука о изради Плана детаљне регулације подручија Аде Хује, градска Општина Палилула („Службени лист града Београда", број 71/15). Носилац израде наведеног планског акта је ЈУП Урбанистички завод Београда, ул. Палмотићева бр. 30.
НАПОМЕНА	Информација о локацији није основ за издавање грађевинске дозволе.

Обрађивач:
Александра Најдановић, грађ.инг.

Начелник сектора:
Наталија Белић, д.и.а.

Руководилац сектора:
Мирослав Марић, дипл.пр.пл.

ЗАМЕНИК НАЧЕЛНИКА ГРАДСКЕ УПРАВЕ-
СЕКРЕТАР СЕКРЕТАРИЈАТА
ЗА УРБАНИЗАМ И ГРАЂЕВИНСКЕ ПОСЛОВЕ
Милош Вуловић, д.и.а.

Р е п у б л и к а С р б и ј а
ГРАД БЕОГРАД
ГРАДСКА УПРАВА ГРАДА БЕОГРАДА
СЕКРЕТАРИЈАТ ЗА УРБАНИЗАМ И ГРАЂЕВИНСКЕ ПОСЛОВЕ
Сектор за спровођење планова
Одељење за спровођење урбанистичких планова
и издавање информације о локацији
IX-07 број 350.1 -1884/18
Б е о г р а д, 23.04.2018. године

ул.Краљице Марије бр.1
11000 Београд

ПОДНОСИЛАЦ ЗАХТЕВА : ФАБРИКА ХАРТИЈЕ БЕОГРАД ДОО
директор Милан Марковић
Б е о г р а д
Прилазни пут Ада Хуји бр9

ПОВОД ЗАХТЕВА : „ради купопродаје привредног друштва Фабрике хартије Бг доо"
„- (за потребе процесадие diligence) -„
ПРИЛОГ: без Копије катастарског плана

ИНФОРМАЦИЈА О ЛОКАЦИЈИ
за катастарску парцелу 5112/17 КО Палилула

ПЛАНСКИ ОСНОВ	План Генералне Регулације грађевинског подручја седишта јединице локалне самоуправе – град Београд целине I – XIX („Сл. лист града Београда", бр.20/16, 97/16 и 69/17)
ПРАВИЛА ГРАЂЕЊА И УРЕЂЕЊА	Катастарска парцела 5112/17 КО Палилула, налази се мањим делом у зони мешовитих градских центара у зони више спратности М4 и делом у површинама јавне намене – саобраћајне површине. За предметно подручје је обавезна израда плана Детаљне регулације и обавезно је расписивање архитектонско-урбанистичког конкурса. На основу напред наведеног док се не изради и усвоји План детаљне регулације, не постоји могућност парцелације предметне кат. парцеле, као ни изградње објекта.
ПРАВНИ ОСНОВ	Члан 53. Закона о планирању и изградњи ("Службени гласник РС"бр.72/09, 81/09, 24/11, 132/14 и 145/14) и Правилник о садржини Информације о локацији и о садржини Локацијске дозволе ("Службени гласник РС"бр.3/10)
ОБАВЕШТЕЊЕ	Предметна кат. парцела, налази се у површинама за које је донета Одлука о изради Плана детаљне регулације подручија Аде Хује, градска Општина Палилула („Службени лист града Београда", број 71/15). Носилац израде наведеног планског акта је ЈУП Урбанистички завод Београда, ул. Палмотићева бр. 30.
НАПОМЕНА	Информација о локацији није основ за издавање грађевинске дозволе.

Обрађивач:
Александра Најдановић, грађ.инг.

Начелник сектора:
Наталија Белић, д.и.а.

Руководилац сектора:
Мирослав Марић, дипл.пр.пл.

ЗАМЕНИК НАЧЕЛНИКА ГРАДСКЕ УПРАВЕ-
СЕКРЕТАР СЕКРЕТАРИЈАТА
ЗА УРБАНИЗАМ И ГРАЂЕВИНСКЕ ПОСЛОВЕ

Милош Вуловић, д.и.а.

Р е п у б л и к а С р б и ј а
ГРАД БЕОГРАД
ГРАДСКА УПРАВА ГРАДА БЕОГРАДА
СЕКРЕТАРИЈАТ ЗА УРБАНИЗАМ И ГРАЂЕВИНСКЕ ПОСЛОВЕ
Сектор за спровођење планова
Одељење за спровођење урбанистичких планова
и издавање информације о локацији
IX-07 број 350.1 -1886/18
Б е о г р а д, 23.04.2018. године

ул.Краљице Марије бр.1
11000 Београд

ПОДНОСИЛАЦ ЗАХТЕВА : ФАБРИКА ХАРТИЈЕ БЕОГРАД ДОО
директор Милан Марковић
Б е о г р а д
Прилазни пут Ада Хуји бр9

ПОВОД ЗАХТЕВА : „ради купопродаје привредног друштва Фабрике хартије Бг доо"
„- (за потребе процесадие diligence) -„
ПРИЛОГ: без Копије катастарског плана

ИНФОРМАЦИЈА О ЛОКАЦИЈИ
за катастарску парцелу 5112/13 КО Палилула

ПЛАНСКИ ОСНОВ	План Генералне Регулације грађевинског подручја седишта јединице локалне самоуправе – град Београд целине I – XIX („Сл. лист града Београда", бр.20/16, 97/16 и 69/17)
ПРАВИЛА ГРАЂЕЊА И УРЕЂЕЊА	Катастарска парцела 5112/13 КО Палилула, налази се већим делом у зони мешовитих градских центара у зони више спратности М4 и делом у површинама јавне намене – саобраћајне површине. За предметно подручје је обавезна израда плана Детаљне регулације и обавезно је расписивање архитектонско-урбанистичког конкурса. На основу напред наведеног док се не изради и усвоји План детаљне регулације, не постоји могућност парцелације предметне кат. парцеле, као ни изградње објекта.
ПРАВНИ ОСНОВ	Члан 53. Закона о планирању и изградњи ("Службени гласник РС"бр.72/09, 81/09, 24/11, 132/14 и 145/14) и Правилник о садржини Информације о локацији и о садржини Локацијске дозволе ("Службени гласник РС"бр.3/10)
ОБАВЕШТЕЊЕ	Предметна кат. парцела, налази се у површинама за које је донета Одлука о изради Плана детаљне регулације подручија Аде Хује, градска Општина Палилула („Службени лист града Београда", број 71/15). Носилац израде наведеног планског акта је ЈУП Урбанистички завод Београда, ул. Палмотићева бр. 30.
НАПОМЕНА	Информација о локацији није основ за издавање грађевинске дозволе.

Обрађивач:
Александра Најдановић, грађ.инг.

Начелник сектора:
Наталија Белић, д.и.а.

Руководилац сектора:
Мирослав Марић, дипл.пр.пл.

ЗАМЕНИК НАЧЕЛНИКА ГРАДСКЕ УПРАВЕ-
СЕКРЕТАР СЕКРЕТАРИЈАТА
ЗА УРБАНИЗАМ И ГРАЂЕВИНСКЕ ПОСЛОВЕ
Милош Вуловић, д.и.а.

Р е п у б л и к а С р б и ј а
ГРАД БЕОГРАД
ГРАДСКА УПРАВА ГРАДА БЕОГРАДА
СЕКРЕТАРИЈАТ ЗА УРБАНИЗАМ И ГРАЂЕВИНСКЕ ПОСЛОВЕ
Сектор за спровођење планова
Одељење за спровођење урбанистичких планова
и издавање информације о локацији
IX-07 број 350.1 -1887/18
Б е о г р а д, 23.04.2018. године

ул.Краљице Марије бр.1
11000 Београд

ПОДНОСИЛАЦ ЗАХТЕВА : ФАБРИКА ХАРТИЈЕ БЕОГРАД ДОО
директор Милан Марковић
Б е о г р а д
Прилазни пут Ада Хуји бр9

ПОВОД ЗАХТЕВА : „ради купопродаје привредног друштва Фабрике хартије Бг доо"
„- (за потребе процеса due diligence) –„
ПРИЛОГ: без Копије катастарског плана

ИНФОРМАЦИЈА О ЛОКАЦИЈИ
за катастарску парцелу 5112/2 КО Палилула

ПЛАНСКИ ОСНОВ	План Генералне Регулације грађевинског подручја седишта јединице локалне самоуправе – град Београд целине I – XIX („Сл. лист града Београда", бр.20/16, 97/16 и 69/17)
ПРАВИЛА ГРАЂЕЊА И УРЕЂЕЊА	Катастарска парцела 5112/2 КО Палилула, налази се делом у зони мешовитих градских центара у зони више спратности М4 и делом у површинама јавне намене – саобраћајне површине и зелене површине у приобаљу - у зони еколошке мреже – међународни значај централног подручја еколошке мреже: 3.Ушће Саве у Дунав (RS017BA-IBA (Important Bird Areas) подручје) Дунав – еколошки киоридори од међународног значаја.. За предметно подручје је обавезна израда плана Детаљне регулације и обавезно је расписивање архитектонско-урбанистичког конкурса. На основу напред наведеног док се не изради и усвоји План детаљне регулације, не постоји могућност парцелације предметне кат. парцеле, као ни изградње објекта.
ПРАВНИ ОСНОВ	Члан 53. Закона о планирању и изградњи ("Службени гласник РС"бр.72/09, 81/09, 24/11, 132/14 и 145/14) и Правилник о садржини Информације о локацији и о садржини Локацијске дозволе ("Службени гласник РС"бр.3/10)
ОБАВЕШТЕЊЕ	Предметна кат. парцела, налази се у површинама за које је донета Одлука о изради Плана детаљне регулације подручија Аде Хује, градска Општина Палилула („Службени лист града Београда", број 71/15). Носилац израде наведеног планског акта је ЈУП Урбанистички завод Београда, ул. Палмотићева бр. 30.
НАПОМЕНА	Информација о локацији није основ за издавање грађевинске дозволе.

Обрађивач:
Александра Најдановић, грађ.инг.

Начелник сектора:
Наталија Белић, д.и.а.

Руководилац сектора:
Мирослав Марић, дипл.пр.пл.

ЗАМЕНИК НАЧЕЛНИКА ГРАДСКЕ УПРАВЕ-
СЕКРЕТАР СЕКРЕТАРИЈАТА
ЗА УРБАНИЗАМ И ГРАЂЕВИНСКЕ ПОСЛОВЕ

Милош Вуловић, д.и.а.

РЕПУБЛИКА СРБИЈА
РЕПУБЛИЧКИ ГЕОДЕТСКИ ЗАВОД

СКН Палилула
(назив унутрашње јединице)

ул.27.марта 43–45, Београд
(седиште)

Број 953–1–523/2018

КО Палилула

КОПИЈА КАТАСТАРСКОГ ПЛАНА

Катастарске парцеле бр. 5112/2

Размера штампе 1 : 500

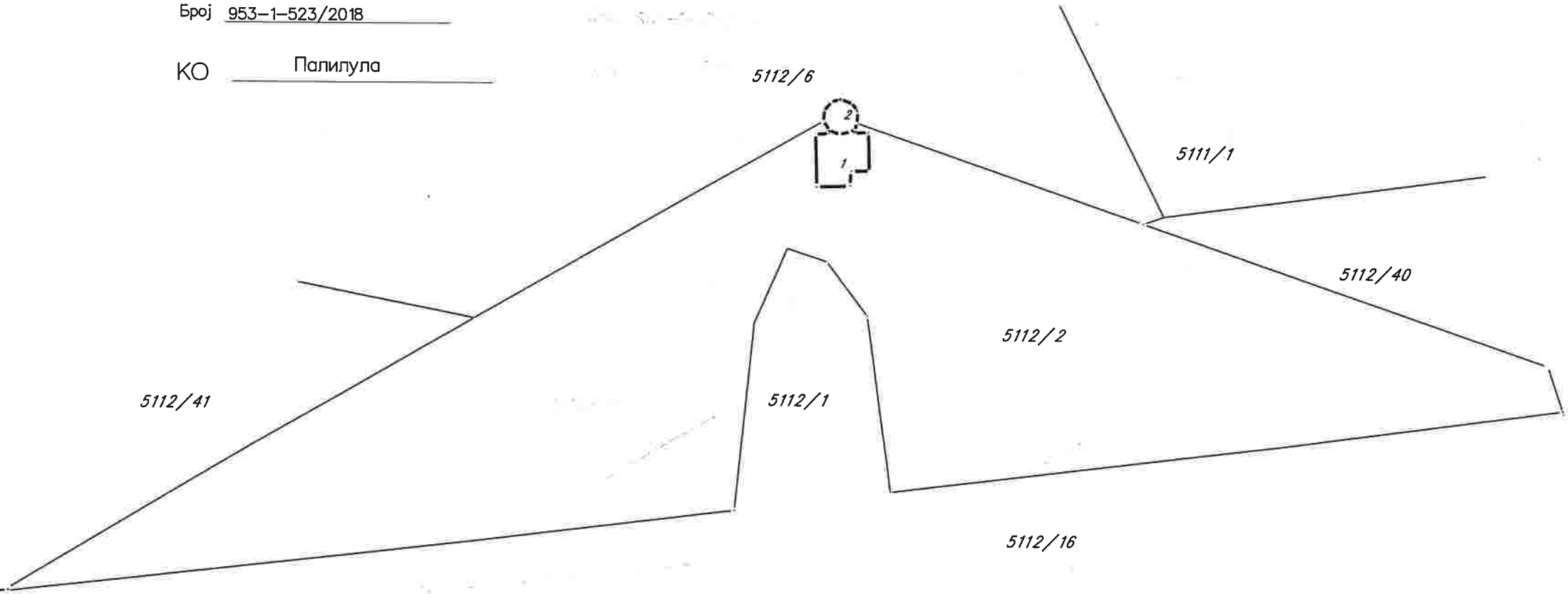

Датум и време издавања: 20.07.2018. у 09:41:00

Овлашћено лице

М.П.

РЕПУБЛИКА СРБИЈА
РЕПУБЛИЧКИ ГЕОДЕТСКИ ЗАВОД

СКН Плићупа
(назив унутрашње јединице)
Београд, 27.Марта 43–45
(седиште)

Број 953-1-526/18

КО Плићупа

КОПИЈА КАТАСТАРСКОГ ПЛАНА

Размера штампе 1 : 500

Катастарске парцеле бр. 5112/13

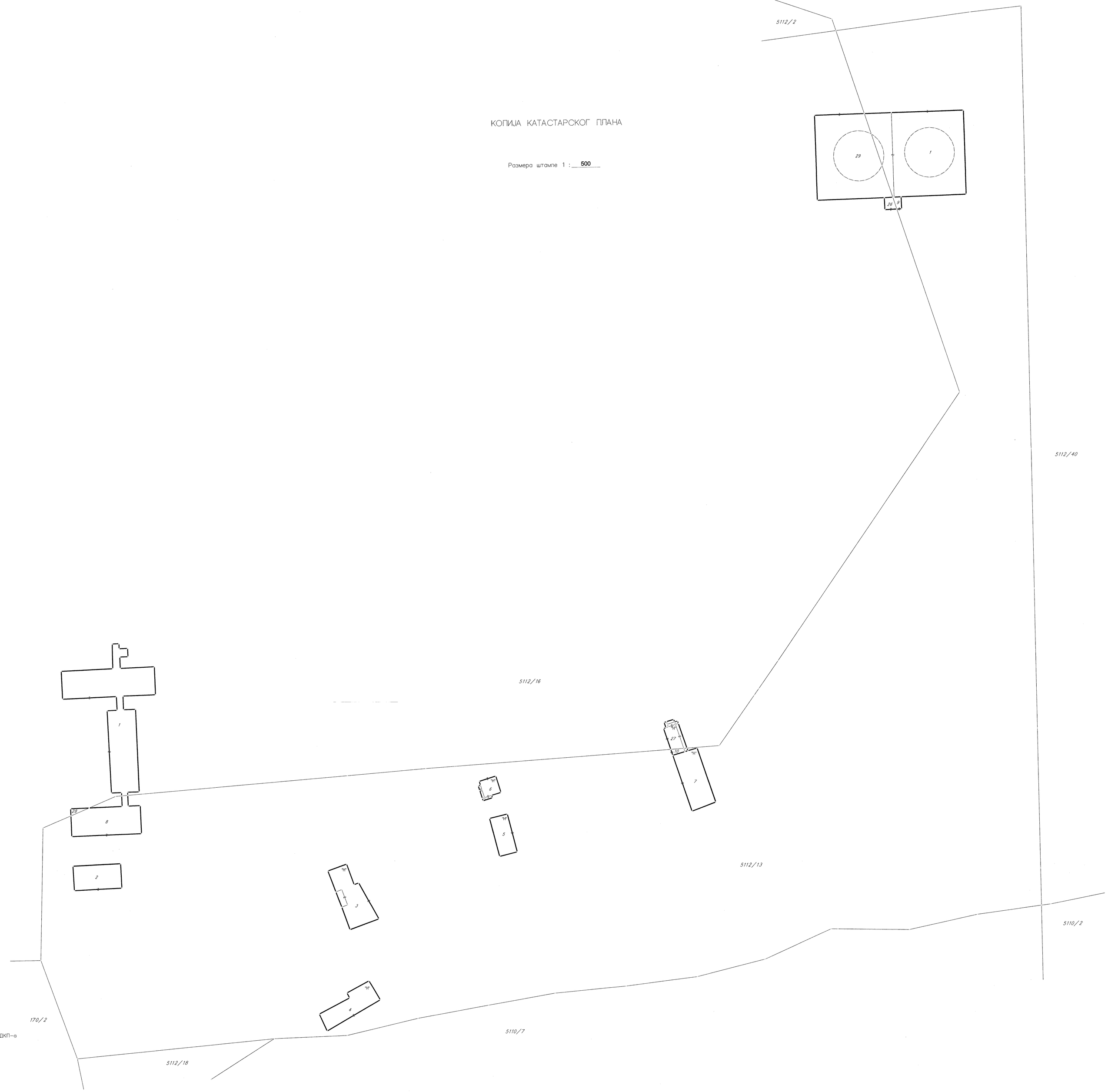

Напомена: Постоје нерешени захтеви

Ова копија плана је верна последњем стању ДКП–а

Датум и време издавања: 23.07.2018. у 13:10

Овлашћено лице

РЕПУБЛИКА СРБИЈА
РЕПУБЛИЧКИ ГЕОДЕТСКИ ЗАВОД

СКН Палилула
(назив унутрашње јединице)
ул.27.марта 43-45, Београд
(седиште)

Број 953-1-525/2018

КО Палилула

КОПИЈА КАТАСТАРСКОГ ПЛАНА

Размера штампе 1 : 500

Катастарске парцеле бр. 5112/16

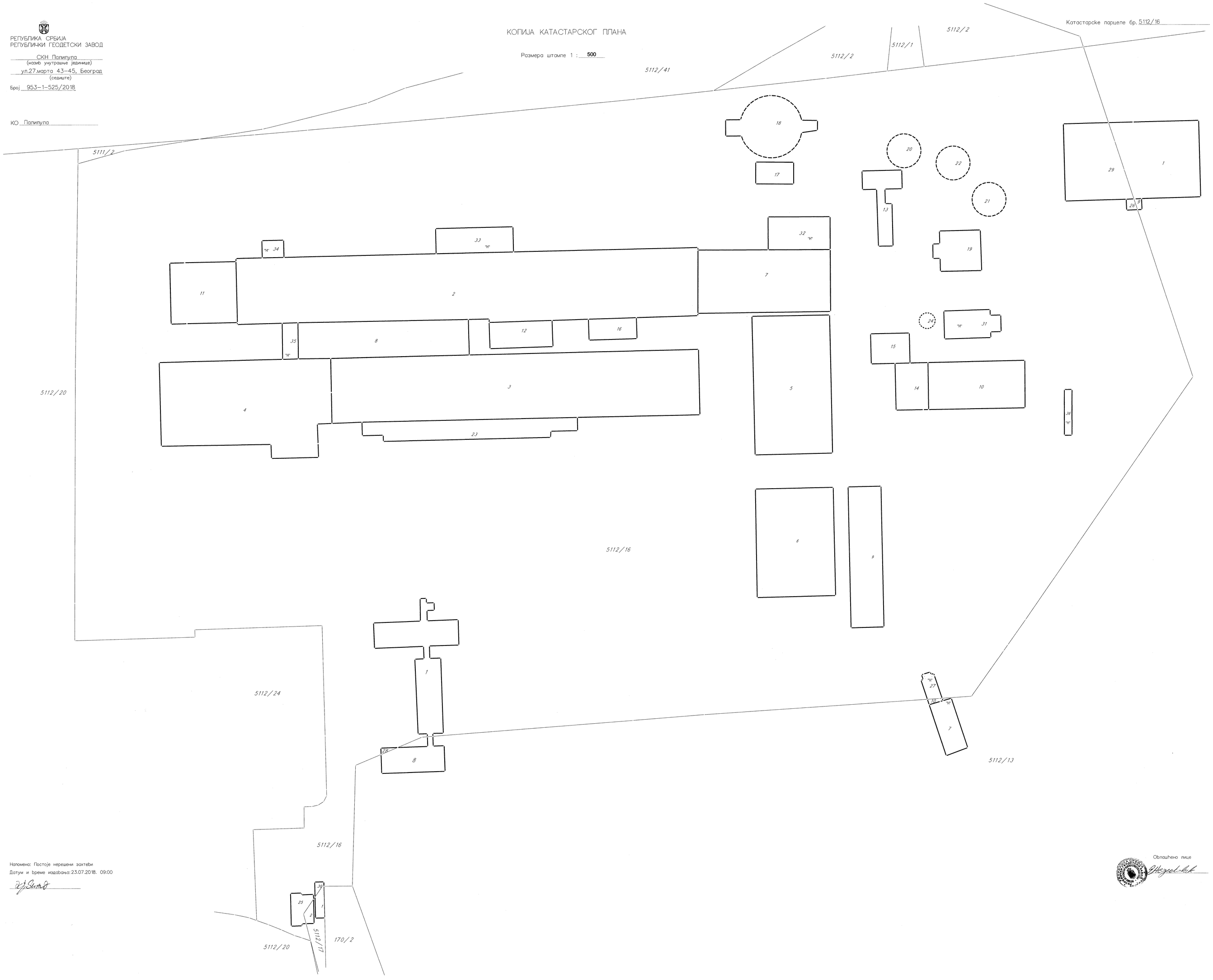

Напомена: Постоје нерешени захтеви
Датум и време издавања:23.07.2018. 09:00

Овлашћено лице

РЕПУБЛИКА СРБИЈА
РЕПУБЛИЧКИ ГЕОДЕТСКИ ЗАВОД

СКН Палилула
(назив унутрашње јединице)

ул.27.марта 43–45, Београд
(седиште)

Број 953–1–524/2018

КО Палилула

КОПИЈА КАТАСТАРСКОГ ПЛАНА

Катастарске парцеле бр. 5112/17

Размера штампе 1 : 500

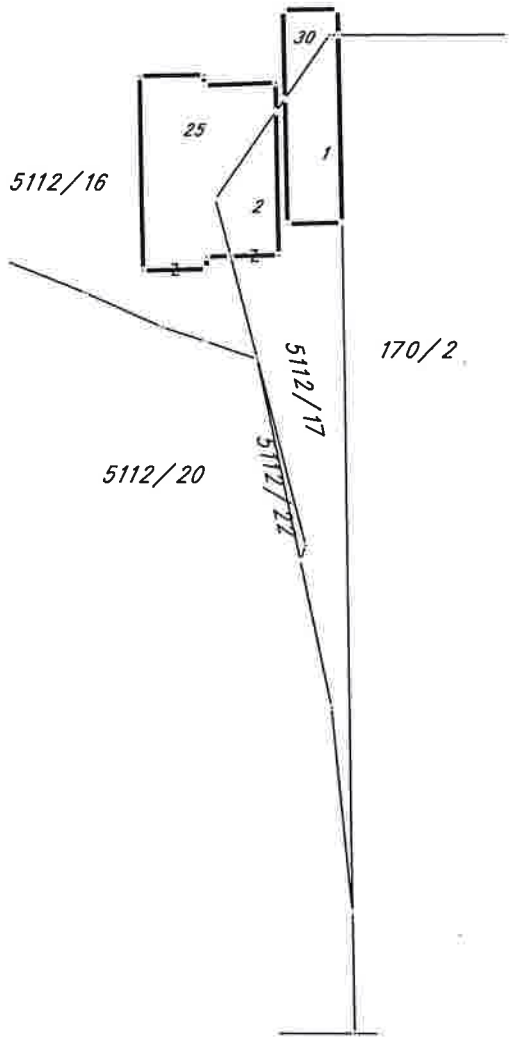

Датум и време издавања: 20.07.2018. у 09:41:00

Овлашћено лице

МР

РЕПУБЛИКА СРБИЈА
РЕПУБЛИЧКИ ГЕОДЕТСКИ ЗАВОД
СЛУЖБА ЗА КАТАСТАР НЕПОКРЕТНОСТИ ПАЛИЛУЛА
Број :952-1-6216/18
Датум :19.07.2018
Време :14:28:01

ИЗВОД

из листа непокретности број: 1175

К.О.: ПАЛИЛУЛА

Садржај листа непокретности

А лист	страна	1
Б лист	страна	1
В лист - 1 део	страна	1
В лист - 2 део	страна	нема
Г лист	страна	1

За НАЧЕЛНИК СЛУЖБЕ

АЛЕКСАНДАР НИКОЛИЋ дипл.геод.инж.

А - ЛИСТ ПОДАЦИ О ЗЕМЉИШТУ

БРОЈ ЛИСТА НЕПОКРЕТНОСТИ: 1175 Катастарска општина: ПАЛИЛУЛА

Број парцеле	Број Згр.	Потес или улица и кућни број	Начин коришћења и катастарска класа	Површина ха а m^2	Катастарски приход	Врста земљишта
5112/2	1	ЛУКА	ЗЕМЉИШТЕ ПОД ЗГРАДОМ-ОБЈЕКТОМ	22		Градско грађевинско земљиште
	2	ЛУКА	ЗЕМЉИШТЕ ПОД ЗГРАДОМ-ОБЈЕКТОМ	8		Градско грађевинско земљиште
		ЛУКА	ШУМА 1.класе	24 49	36.73	Градско грађевинско земљиште
			У К У П Н О :	24 79	36.73	

* Напомена
Овим изводом не морају бити обухваћени сви подаци листа непокретности.

14:28:00 19.07.2018

Б ЛИСТ - ПОДАЦИ О НОСИОЦУ ПРАВА НА ЗЕМЉИШТУ

БРОЈ ЛИСТА НЕПОКРЕТНОСТИ: 1175 Катастарска општина: ПАЛИЛУЛА

Презиме,име, име једног од родитеља, пребивалиште и адреса, односно назив, седиште и адреса	Врста права	Облик својине	Обим Удела
РЕПУБЛИКА СРБИЈА, БЕОГРАД,	Својина	Државна	1/1
ГРАДСКА ОПШТИНА ПАЛИЛУЛА, БЕОГРАД, ТАКОВСКА 12 (МБ:07082924)	Корисник		1/1

ж Напомена
Овим изводом не морају бити обухваћени сви подаци листа непокретности.

14:28:00 19.07.2018

БРОЈ ЛИСТА НЕПОКРЕТНОСТИ: 1175 Катастарска општина: ПАЛИЛУЛА

Број парцеле	Бр. Зг.	Начин коришћења и назив објекта	Површ. Корисна Грађевинска	Број етажа ПО	ПР	СП	ПК	Правни статус објекта	Адреса објекта Назив улице, насеље или потес и кућни број	Носилац права на објекту Презиме, име, име родитеља пребивалиште и адреса, односно назив седишта и адреса	Врста права Облик својине	Обим Удела
5112/2	1	Пословна зграда за коју није уврђена делатност-ПУМПА						Објекат изграђен без одобрења за градњу	ЛУКА	ГРАДСКА ОПШТИНА ПАЛИЛУЛА, БЕОГРАД, ТАКОВСКА 12 (МБ:07082924)	Држалац Државна	1/1
5112/2	2	Пословна зграда за коју није уврђена делатност-ПУМПА						Објекат изграђен без одобрења за градњу	ЛУКА	ГРАДСКА ОПШТИНА ПАЛИЛУЛА, БЕОГРАД, ТАКОВСКА 12 (МБ:07082924)	Држалац Државна	1/1

* Напомена:
Овим изводом не морају бити обухваћени сви подаци листа непокретности.

Г ЛИСТ - Подаци о теретима и ограничењима

БРОЈ ЛИСТА НЕПОКРЕТНОСТИ: 1175 Катастарска општина: ПАЛИЛУЛА

Број парцеле	Број Згр.	Број Улаза	Број посеб. дела	Начин коришћења посебног дела објекта	Опис терета односно ограничења Врста терета, односно ограничења и подаци о лицу на које се терет односно ограничење односи	Датум уписа	Трајање
5112/2					ЗАБЕЛЕЖУЈЕ СЕ ЖАЛБА НА РЕШЕЊЕ БР.951-1-2792 ОД 07.07.2010.ГОДИНЕ ТЕ ИСТО НИЈЕ КОНАЧНО	03.08.2010	
5112/2	1				Објекат изграђен без дозволе	26.07.2010	
5112/2	2				Објекат изграђен без дозволе	26.07.2010	

* Напомена:
Овим изводом не морају бити обухваћени сви подаци листа непокретности.

14:28:01 19.07.2018

РЕПУБЛИКА СРБИЈА
РЕПУБЛИЧКИ ГЕОДЕТСКИ ЗАВОД
СЛУЖБА ЗА КАТАСТАР НЕПОКРЕТНОСТИ ПАЛИЛУЛА
Број :952-1-6215/18
Датум :19.07.2018
Време :14:29:31

ПРЕПИС

листа непокретности број: 2678

К.О.: ПАЛИЛУЛА

Садржај листа непокретности

А лист	страна	1
Б лист	страна	1
В лист - 1 део	страна	2
В лист - 2 део	страна	нема
Г лист	страна	2

За НАЧЕЛНИК СЛУЖБЕ

АЛЕКСАНДАР ТАСИЋ дипл.геод.инж.

БРОЈ ЛИСТА НЕПОКРЕТНОСТИ: 2678

Катастарска општина: ПАЛИЛУЛА

Број парцеле	Број Згр.	Потес или улица и кућни број	Начин коришћења и катастарска класа	Површина ха а m^2	Катастарски приход	Врста земљишта
5112/13	1	ЛУКА	ЗЕМЉИШТЕ ПОД ЗГРАДОМ-ОБЈЕКТОМ	9 29		Градско грађевинско земљиште
	2	ЛУКА	ЗЕМЉИШТЕ ПОД ЗГРАДОМ-ОБЈЕКТОМ	1 49		Градско грађевинско земљиште
	3	ЛУКА	ЗЕМЉИШТЕ ПОД ЗГРАДОМ-ОБЈЕКТОМ	1 99		Градско грађевинско земљиште
	4	ЛУКА	ЗЕМЉИШТЕ ПОД ЗГРАДОМ-ОБЈЕКТОМ	1 53		Градско грађевинско земљиште
	5	ЛУКА	ЗЕМЉИШТЕ ПОД ЗГРАДОМ-ОБЈЕКТОМ	91		Градско грађевинско земљиште
	6	ЛУКА	ЗЕМЉИШТЕ ПОД ЗГРАДОМ-ОБЈЕКТОМ	45		Градско грађевинско земљиште
	7	ЛУКА	ЗЕМЉИШТЕ ПОД ЗГРАДОМ-ОБЈЕКТОМ	1 88		Градско грађевинско земљиште
		ЛУКА	ЗЕМЉИШТЕ ПОД ДЕЛОМ ЗГРАДЕ	2 49		Градско грађевинско земљиште
		ЛУКА	ЗЕМЉИШТЕ ПОД ДЕЛОМ ЗГРАДЕ	10		Градско грађевинско земљиште
		ЛУКА	ЗЕМЉИШТЕ ПОД ДЕЛОМ ЗГРАДЕ	9		Градско грађевинско земљиште
		ЛУКА	ШУМА 1.класе	4 16 51	624.64	Градско грађевинско земљиште
				4 36 73	624.64	
			У К У П Н О :	4 36 73	624.64	

* Напомена

14:29:27 19.07.2018

Б ЛИСТ - ПОДАЦИ О НОСИОЦУ ПРАВА НА ЗЕМЉИШТУ

БРОЈ ЛИСТА НЕПОКРЕТНОСТИ: 2678 Катастарска општина: ПАЛИЛУЛА

Презиме,име, име једног од родитеља, пребивалиште и адреса, односно назив, седиште и адреса	Врста права	Облик својине	Обим Удела
РЕПУБЛИКА СРБИЈА, БЕОГРАД,	Својина	Државна	Заједнички
"ОИЛ ТРАНС КО" Д.О.О. ЗА УСЛУГЕ И ТРГОВИНУ, БЕОГРАД,	Право коришћења		Заједнички
"ФАБРИКА ХАРТИЈЕ" А.Д., БЕОГРАД, ПРИЛАЗНИ ПУТ АДА ХУЈИ 9 (МБ:07006497)	Право коришћења		Заједнички

* Напомена

14:29:28 19.07.2018

БРОЈ ЛИСТА НЕПОКРЕТНОСТИ: 2678 Катастарска општина: ПАЛИЛУЛА

Број парцеле	Бр. Зг.	Начин коришћења и назив објекта	Површ. Корисна Грађевинска	Број етажа ПО	ПР	СП	ПК	Правни статус објекта	Адреса објекта Назив улице, насеље или потес и кућни број	Носилац права на објекту Презиме, име, име родитеља пребивалиште и адреса, односно назив седишта и адреса	Врста права Облик сврјине	Обим Удела
5112/13	1	Пословна зграда за коју није утврђена делатност-део-СКЛАДИШТЕ ГОРИВА						Објекат преузет из земљишне књиге	ЛУКА	"ОИЛ ТРАНС КО" Д.О.О. ЗА УСЛУГЕ И ТРГОВИНУ, БЕОГРАД,	Сврјина Приватна	1/2
										"ФАБРИКА ХАРТИЈЕ" А.Д., БЕОГРАД, ПРИЛАЗНИ ПУТ АДА ХУЈИ 9 (МБ:07006497)	Сврјина Приватна	1/2
5112/13	2	Зграда за коју није позната намена						Објекат изграђен без одобрења за градњу	ЛУКА	ВЛАСНИК ОДНОСНО ДРЖАЛАЦ НИЈЕ УТВРЂЕН, БЕОГРАД,	Држалац Други облици	1/1
5112/13	3	Зграда за коју није позната намена						Објекат изграђен без одобрења за градњу	ЛУКА	ВЛАСНИК ОДНОСНО ДРЖАЛАЦ НИЈЕ УТВРЂЕН, БЕОГРАД,	Држалац Приватна	1/1
5112/13	4	Зграда за коју није позната намена						Објекат изграђен без одобрења за градњу	ЛУКА	ВЛАСНИК ОДНОСНО ДРЖАЛАЦ НИЈЕ УТВРЂЕН, БЕОГРАД,	Држалац Приватна	1/1
5112/13	5	Зграда за коју није позната намена						Објекат изграђен без одобрења за градњу	ЛУКА	ВЛАСНИК ОДНОСНО ДРЖАЛАЦ НИЈЕ УТВРЂЕН, БЕОГРАД,	Држалац Приватна	1/1
5112/13	6	Зграда за коју није позната намена						Објекат изграђен без одобрења за градњу	ЛУКА	ВЛАСНИК ОДНОСНО ДРЖАЛАЦ НИЈЕ УТВРЂЕН, БЕОГРАД,	Држалац Приватна	1/1
5112/13	7	Зграда за коју није позната намена						Објекат изграђен без одобрења	ЛУКА	ВЛАСНИК ОДНОСНО ДРЖАЛАЦ НИЈЕ УТВРЂЕН, БЕОГРАД,	Држалац Приватна	1/1

* Напомена:
14:29:29 19.07.2018

БРОЈ ЛИСТА НЕПОКРЕТНОСТИ: 2678 Катастарска општина: ПАЛИЛУЛА

Број парцеле	Бр. Зг.	Начин коришћења и назив објекта	Површ. Корисна / Грађевинска	Број етажа: ПО	ПР	СП	ПК	Правни статус објекта	Адреса објекта: Назив улице, насеље или поштес и кућни број	Носилац права на објекту: Презиме, име, име родитеља пребивалиште и адреса, односно назив седишта и адреса	Врста права / Облик својине	Обим Удела
								за градњу				

* Напомена:

БРОЈ ЛИСТА НЕПОКРЕТНОСТИ: 2678

Катастарска општина: ПАЛИЛУЛА

Број парцеле	Број Згр.	Број Улаза	Број посеб. дела	Начин коришћења посебног дела објекта	Опис терета односно ограничења Врста терета, односно ограничења и подаци о лицу на које се терет односно ограничење односи	Датум уписа	Трајање
5112/13					НА КАТАСТАРСКОЈ ПАРЦЕЛИ БРОЈ 5112/13 НАЛАЗИ СЕ ДЕО ЗГРАДЕ БРОЈ 27 СА КАТАСТАРСКЕ ПАРЦЕЛЕ БРОЈ 5112/16. ЗГРАДА БРОЈ 27 СА КАТАСТАРСКЕ ПАРЦЕЛЕ БРОЈ 5112/16 ЈЕ УКУПНЕ ПОВРШИНЕ 65 m2 ОД ЧЕГА 56 m2 НА КАТАСТАРСКОЈ ПАРЦЕЛИ БРОЈ 5112/16 А ПРЕОСТАЛИ ДЕО ОД 9 m2 НА КАТАСТАРСКОЈ ПАРЦЕЛИ БРОЈ 5112/13.	26.07.2010	
5112/13					НА КАТАСТАРСКОЈ ПАРЦЕЛИ БРОЈ 5112/13 НАЛАЗИ СЕ ДЕО ЗГРАДЕ БРОЈ 26 СА КАТАСТАРСКЕ ПАРЦЕЛЕ БРОЈ 5112/16. ЗГРАДА БРОЈ 26 СА КАТАСТАРСКЕ ПАРЦЕЛЕ БРОЈ 5112/16 ЈЕ УКУПНЕ ПОВРШИНЕ 26 m2 ОД ЧЕГА 16 m2 НА КАТАСТАРСКОЈ ПАРЦЕЛИ БРОЈ 5112/16 А ПРЕОСТАЛИ ДЕО ОД 10 m2 НА КАТАСТАРСКОЈ ПАРЦЕЛИ БРОЈ 5112/13.	26.07.2010	
5112/13					НА КАТАСТАРСКОЈ ПАРЦЕЛИ БРОЈ 5112/13 НАЛАЗИ СЕ ДЕО ЗГРАДЕ БРОЈ 1 СА КАТАСТАРСКЕ ПАРЦЕЛЕ БРОЈ 5112/16. ЗГРАДА БРОЈ 1 СА КАТАСТАРСКЕ ПАРЦЕЛЕ БРОЈ 5112/16 ЈЕ УКУПНЕ ПОВРШИНЕ 930 m2 ОД ЧЕГА 673 m2 И ДЕО ОД 8 m2 НА КАТАСТАРСКОЈ ПАРЦЕЛИ БРОЈ 5112/16 А ПРЕОСТАЛИ ДЕО ОД 249 m2 НА КАТАСТАРСКОЈ ПАРЦЕЛИ БРОЈ 5112/13.	26.07.2010	
5112/13					Забележба: Поднет је захтев за спровођење протене број 952-02-13-31/2014-УПИС ОСТАЛИХ ТЕРЕТА СКЛАДИШТЕ ГОРИВА.	15.04.2014	
5112/13					Забележба: Поднет је захтев за спровођење протене број 952-02-9-341/2015-ЗАХТЕВ ЗА ИСПРАВКУ ГРЕШКЕ.	13.08.2015	
5112/13					Забележба: Поднет је захтев за спровођење протене број 952-02-16-44/2015-ПРОМЕНА НАЗИВА СЕДИШТА ПРАВНОГ ЛИЦА.	14.08.2015	
5112/13	1				НА КАТАСТАРСКОЈ ПАРЦЕЛИ БРОЈ 5112/16 НАЛАЗИ СЕ ДЕО ЗГРАДЕ БРОЈ 1 СА КАТАСТАРСКЕ ПАРЦЕЛЕ БРОЈ 5112/13. ЗГРАДА БРОЈ 1 СА КАТАСТАРСКЕ ПАРЦЕЛЕ БРОЈ 5112/13 ЈЕ УКУПНЕ ПОВРШИНЕ 1607 m2 ОД ЧЕГА 929 m2 НА КАТАСТАРСКОЈ ПАРЦЕЛИ БРОЈ 5112/13 А ПРЕОСТАЛИ ДЕО ОД 678 m2 НА КАТАСТАРСКОЈ ПАРЦЕЛИ БРОЈ 5112/16.	26.07.2010	
5112/13	2				Објекат изграђен без дозволе	26.07.2010	

* Напомена:

БРОЈ ЛИСТА НЕПОКРЕТНОСТИ: 2678

Катастарска општина: ПАЛИЛУЛА

Број парцеле	Број Згр.	Број Улаза	Број посеб. дела	Начин коришћења посебног дела објекта	Опис терета односно ограничења Врста терета, односно ограничења и подаци о лицу на које се терет односно ограничење односи	Датум уписа	Трајање
5112/13	3				Објекат изграђен без дозволе	26.07.2010	
5112/13	4				Објекат изграђен без дозволе	26.07.2010	
5112/13	5				Објекат изграђен без дозволе	26.07.2010	
5112/13	6				Објекат изграђен без дозволе	26.07.2010	
5112/13	7				Објекат изграђен без дозволе	26.07.2010	

* Напомена:

РЕПУБЛИКА СРБИЈА
РЕПУБЛИЧКИ ГЕОДЕТСКИ ЗАВОД
СЛУЖБА ЗА КАТАСТАР НЕПОКРЕТНОСТИ ПАЛИЛУЛА
Број :952-1-~~2608/18~~ 6213/18
Датум :19.07.2018
Време :14:30:57

ПРЕПИС

листа непокретности број: 2608

К.О.: ПАЛИЛУЛА

Садржај листа непокретности

А лист	страна	2
Б лист	страна	1
В лист - 1 део	страна	6
В лист - 2 део	страна	нема
Г лист	страна	7

за НАЧЕЛНИК СЛУЖБЕ

АЛЕКСАНДАР НИКОЛИЋ дипл.геод.инж.

БРОЈ ЛИСТА НЕПОКРЕТНОСТИ: 2608 Катастарска општина: ПАЛИЛУЛА

Број парцеле	Број Згр.	Пошес или улица и кућни број	Начин коришћења и катастарска класа	Површина ха а m^2	Катастарски приход	Врста земљишта
5112/16	1	ЛУКА	ЗЕМЉИШТЕ ПОД ЗГРАДОМ-ОБЈЕКТОМ	6 73		Градско грађевинско земљиште
	2	ЛУКА	ЗЕМЉИШТЕ ПОД ЗГРАДОМ-ОБЈЕКТОМ	47 98		Градско грађевинско земљиште
	3	ЛУКА	ЗЕМЉИШТЕ ПОД ЗГРАДОМ-ОБЈЕКТОМ	36 85		Градско грађевинско земљиште
	4	ЛУКА	ЗЕМЉИШТЕ ПОД ЗГРАДОМ-ОБЈЕКТОМ	22 89		Градско грађевинско земљиште
	5	ЛУКА	ЗЕМЉИШТЕ ПОД ЗГРАДОМ-ОБЈЕКТОМ	16 55		Градско грађевинско земљиште
	6	ЛУКА	ЗЕМЉИШТЕ ПОД ЗГРАДОМ-ОБЈЕКТОМ	13 06		Градско грађевинско земљиште
	7	ЛУКА	ЗЕМЉИШТЕ ПОД ЗГРАДОМ-ОБЈЕКТОМ	12 79		Градско грађевинско земљиште
	8	ЛУКА	ЗЕМЉИШТЕ ПОД ЗГРАДОМ-ОБЈЕКТОМ	9 47		Градско грађевинско земљиште
	9	ЛУКА	ЗЕМЉИШТЕ ПОД ЗГРАДОМ-ОБЈЕКТОМ	7 14		Градско грађевинско земљиште
	10	ЛУКА	ЗЕМЉИШТЕ ПОД ЗГРАДОМ-ОБЈЕКТОМ	7 05		Градско грађевинско земљиште
	11	ЛУКА	ЗЕМЉИШТЕ ПОД ЗГРАДОМ-ОБЈЕКТОМ	6 24		Градско грађевинско земљиште
	12	ЛУКА	ЗЕМЉИШТЕ ПОД ЗГРАДОМ-ОБЈЕКТОМ	2 54		Градско грађевинско земљиште
	13	ЛУКА	ЗЕМЉИШТЕ ПОД ЗГРАДОМ-ОБЈЕКТОМ	2 30		Градско грађевинско земљиште
	14	ЛУКА	ЗЕМЉИШТЕ ПОД ЗГРАДОМ-ОБЈЕКТОМ	2 37		Градско грађевинско земљиште
	15	ЛУКА	ЗЕМЉИШТЕ ПОД ЗГРАДОМ-ОБЈЕКТОМ	1 80		Градско грађевинско земљиште
	16	ЛУКА	ЗЕМЉИШТЕ ПОД ЗГРАДОМ-ОБЈЕКТОМ	1 55		Градско грађевинско земљиште
	17	ЛУКА	ЗЕМЉИШТЕ ПОД ЗГРАДОМ-ОБЈЕКТОМ	1 28		Градско грађевинско земљиште
	18	ЛУКА	ЗЕМЉИШТЕ ПОД ЗГРАДОМ-ОБЈЕКТОМ	5 34		Градско грађевинско земљиште
	19	ЛУКА	ЗЕМЉИШТЕ ПОД ЗГРАДОМ-ОБЈЕКТОМ	2 73		Градско грађевинско земљиште
	20	ЛУКА	ЗЕМЉИШТЕ ПОД ЗГРАДОМ-ОБЈЕКТОМ	1 40		Градско грађевинско земљиште
	21	ЛУКА	ЗЕМЉИШТЕ ПОД ЗГРАДОМ-ОБЈЕКТОМ	1 39		Градско грађевинско земљиште
	22	ЛУКА	ЗЕМЉИШТЕ ПОД ЗГРАДОМ-ОБЈЕКТОМ	1 40		Градско грађевинско земљиште
	23	ЛУКА	ЗЕМЉИШТЕ ПОД ЗГРАДОМ-ОБЈЕКТОМ	6 03		Градско грађевинско земљиште
	24	ЛУКА	ЗЕМЉИШТЕ ПОД ЗГРАДОМ-ОБЈЕКТОМ	30		Градско грађевинско земљиште
	25	ЛУКА	ЗЕМЉИШТЕ ПОД ЗГРАДОМ-ОБЈЕКТОМ	83		Градско грађевинско земљиште

* Напомена

БРОЈ ЛИСТА НЕПОКРЕТНОСТИ: 2608 Катастарска општина: ПАЛИЛУЛА

Број парцеле	Број Згр.	Пошес или улица и кућни број	Начин коришћења и катастарска класа	Површина ха а m²	Катастарски приход	Врста земљишта
	26	ЛУКА	ЗЕМЉИШТЕ ПОД ЗГРАДОМ-ОБЈЕКТОМ	16		Градско грађевинско земљиште
	27	ЛУКА	ЗЕМЉИШТЕ ПОД ЗГРАДОМ-ОБЈЕКТОМ	56		Градско грађевинско земљиште
		ЛУКА	ЗЕМЉИШТЕ ПОД ДЕЛОМ ЗГРАДЕ	8		Градско грађевинско земљиште
		ЛУКА	ЗЕМЉИШТЕ ПОД ДЕЛОМ ЗГРАДЕ	6 78		Градско грађевинско земљиште
		ЛУКА	ЗЕМЉИШТЕ ПОД ДЕЛОМ ЗГРАДЕ	12		Градско грађевинско земљиште
	31	ЛУКА	ЗЕМЉИШТЕ ПОД ЗГРАДОМ-ОБЈЕКТОМ	2 27		Градско грађевинско земљиште
	32	ЛУКА	ЗЕМЉИШТЕ ПОД ЗГРАДОМ-ОБЈЕКТОМ	3 15		Градско грађевинско земљиште
	33	ЛУКА	ЗЕМЉИШТЕ ПОД ЗГРАДОМ-ОБЈЕКТОМ	3 01		Градско грађевинско земљиште
	34	ЛУКА	ЗЕМЉИШТЕ ПОД ЗГРАДОМ-ОБЈЕКТОМ	58		Градско грађевинско земљиште
	35	ЛУКА	ЗЕМЉИШТЕ ПОД ЗГРАДОМ-ОБЈЕКТОМ	87		Градско грађевинско земљиште
	36	ЛУКА	ЗЕМЉИШТЕ ПОД ЗГРАДОМ-ОБЈЕКТОМ	54		Градско грађевинско земљиште
		ЛУКА	ЗЕМЉИШТЕ УЗ ЗГРАДУ - ОБЈЕКАТ	7 30 64		Градско грађевинско земљиште
				9 66 77	0.00	
			У К У П Н О :	9 66 77	0.00	

* Напомена

Б ЛИСТ - ПОДАЦИ О НОСИОЦУ ПРАВА НА ЗЕМЉИШТУ

БРОЈ ЛИСТА НЕПОКРЕТНОСТИ: 2608 Катастарска општина: ПАЛИЛУЛА

Презиме,име, име једног од родитеља, пребивалиште и адреса, односно назив, седиште и адреса	Врста права	Облик својине	Обим Удела
РЕПУБЛИКА СРБИЈА, БЕОГРАД,	Својина	Државна	За једнички
"ФАБРИКА ХАРТИЈЕ" А.Д., БЕОГРАД, ПРИЛАЗНИ ПУТ АДА ХУЈИ 9 (МБ:07006497)	Право коришћења		За једнички

ж Напомена

В ЛИСТ - 1.ДЕО : Подаци о зградама и другим грађевинским објектима и носиоцима права на њима

БРОЈ ЛИСТА НЕПОКРЕТНОСТИ: 2608 Катастарска општина: ПАЛИЛУЛА

Број парцеле	Бр. Зг.	Начин коришћења и назив објекта	Површ. Корисна Грађевинска	Број етажа ПО	ПР	СП	ПК	Правни статус објекта	Адреса објекта Назив улице, насеље или поштес и кућни број	Носилац права на објекту Презиме, име, име родитеља пребивалиште и адреса, односно назив седишта и адреса	Врста права Облик сврјине	Обим Удела
5112/16	1	Зграда пословних услуга-део-МОНТАЖНА ПОСЛОВНА ЗГРАДА			1			Објекат има одобрење за употребу	ЛУКА	"ФАБРИКА ХАРТИЈЕ" А.Д., БЕОГРАД, ПРИЛАЗНИ ПУТ АДА ХУЈИ 9 (МБ:07006497)	Сврјина Приватна	1/1
5112/16	2	Пословна зграда за коју није уврђена делатност-ПРИЗВОДНА ХАЛА ПМ-IV						Објекат преузет из земљишне књиге	ЛУКА	"ФАБРИКА ХАРТИЈЕ" А.Д., БЕОГРАД, ПРИЛАЗНИ ПУТ АДА ХУЈИ 9 (МБ:07006497)	Сврјина Приватна	1/1
5112/16	3	Зграда пословних услуга-ХАЛА ПАПИР МАШИНЕ						Објекат изграђен без одобрења за градњу	ЛУКА	"ФАБРИКА ХАРТИЈЕ" А.Д., БЕОГРАД, ПРИЛАЗНИ ПУТ АДА ХУЈИ 9 (МБ:07006497)	Држалац Приватна	1/1
5112/16	4	Зграда пословних услуга-ХАЛА МАШИНСКЕ И РУЧНЕ ДОРАДЕ СА ДВА АНЕКСА						Објекат изграђен без одобрења за градњу	ЛУКА	"ФАБРИКА ХАРТИЈЕ" А.Д., БЕОГРАД, ПРИЛАЗНИ ПУТ АДА ХУЈИ 9 (МБ:07006497)	Држалац Приватна	1/1
5112/16	5	Зграда пословних услуга-МАГАЦИН СИРОВИНА						Објекат изграђен без одобрења за градњу	ЛУКА	"ФАБРИКА ХАРТИЈЕ" А.Д., БЕОГРАД, ПРИЛАЗНИ ПУТ АДА ХУЈИ 9 (МБ:07006497)	Држалац Приватна	1/1
5112/16	6	Зграда пословних услуга-БРУСИОНИЦА СА КАДАМА			1	1		Објекат изграђен без одобрења за градњу	ЛУКА	"ФАБРИКА ХАРТИЈЕ" А.Д., БЕОГРАД, ПРИЛАЗНИ ПУТ АДА ХУЈИ 9 (МБ:07006497)	Држалац Приватна	1/1
5112/16	7	Зграда пословних услуга-МАГАЦИН СИРОВИНА						Објекат изграђен без одобрења за градњу	ЛУКА	"ФАБРИКА ХАРТИЈЕ" А.Д., БЕОГРАД, ПРИЛАЗНИ ПУТ АДА ХУЈИ 9 (МБ:07006497)	Држалац Приватна	1/1

* Напомена:
14:30:43 19.07.2018

БРОЈ ЛИСТА НЕПОКРЕТНОСТИ: 2608 Катастарска општина: ПАЛИЛУЛА

Број парцеле	Бр. Зг.	Начин коришћења и назив објекта	Површ. Корисна Грађевинска	Број етажа ПО	ПР	СП	ПК	Правни статус објекта	Адреса објекта: Назив улице, насеље или поштес и кућни број	Носилац права на објекту: Презиме, име, име родитеља пребивалиште и адреса, односно назив седишта и адреса	Врста права: Облик сврјине	Обим Удела
		ФАБРИКЕ ХАРТИЈЕ										
5112/16	8	Зграда пословних услуга-ЕЛЕКТРОМАШИНСКА РАДИОНИЦА						Објекат изграђен без одобрења за градњу	ЛУКА	"ФАБРИКА ХАРТИЈЕ" А.Д., БЕОГРАД, ПРИЛАЗНИ ПУТ АДА ХУЈИ 9 (МБ:07006497)	Држалац Приватна	1/1
5112/16	9	Зграда пословних услуга-МАГАЦИН РЕЗЕРВНИХ ДЕЛОВА						Објекат изграђен без одобрења за градњу	ЛУКА	"ФАБРИКА ХАРТИЈЕ" А.Д., БЕОГРАД, ПРИЛАЗНИ ПУТ АДА ХУЈИ 9 (МБ:07006497)	Држалац Приватна	1/1
5112/16	10	Зграда пословних услуга-НОВА КОТЛАРНИЦА						Објекат преузет из земљишне књиге	ЛУКА	"ФАБРИКА ХАРТИЈЕ" А.Д., БЕОГРАД, ПРИЛАЗНИ ПУТ АДА ХУЈИ 9 (МБ:07006497)	Сврјина Приватна	1/1
5112/16	11	Пословна зграда за коју није уврђена делатност-СКЛАДИШТЕ ГОТОВЕ РОБЕ						Објекат изграђен без одобрења за градњу	ЛУКА	"ФАБРИКА ХАРТИЈЕ" А.Д., БЕОГРАД, ПРИЛАЗНИ ПУТ АДА ХУЈИ 9 (МБ:07006497)	Држалац Приватна	1/1
5112/16	12	Зграда пословних услуга-ЗГРАДА ЗА ПРИПРЕМУ СКРОБА И ПИГМЕНТА						Објекат изграђен без одобрења за градњу	ЛУКА	"ФАБРИКА ХАРТИЈЕ" А.Д., БЕОГРАД, ПРИЛАЗНИ ПУТ АДА ХУЈИ 9 (МБ:07006497)	Држалац Приватна	1/1
5112/16	13	Остале зграде-ПУМПНА СТАНИЦА ЧИСТЕ ВОДЕ						Објекат изграђен без одобрења за градњу	ЛУКА	"ФАБРИКА ХАРТИЈЕ" А.Д., БЕОГРАД, ПРИЛАЗНИ ПУТ АДА ХУЈИ 9 (МБ:07006497)	Држалац Приватна	1/1
5112/16	14	Пословна зграда за коју није						Објекат изграђен без	ЛУКА	"ФАБРИКА ХАРТИЈЕ" А.Д., БЕОГРАД, ПРИЛАЗНИ ПУТ АДА ХУЈИ 9 (МБ:07006497)	Држалац Приватна	1/1

* Напомена:
14:30:45 19.07.2018

БРОЈ ЛИСТА НЕПОКРЕТНОСТИ: 2608 Катастарска општина: ПАЛИЛУЛА

Број парцеле	Бр. Зг.	Начин коришћења и назив објекта	Површ. Корисна Грађевинска	Број етажа ПО	ПР	СП	ПК	Правни статус објекта	Адреса објекта: Назив улице, насеље или поштес и кућни број	Носилац права на објекту: Презиме, име, име родитеља пребивалиште и адреса, односно назив седишта и адреса	Врста права: Облик сврјине	Обим Удела
		уврђена делатност-СТАРА КОТЛАРНИЦА СА КОСИМ МОСТОМ						одобрења за градњу				
5112/16	15	Остале зграде-АНЕКС КОТЛАРНИЦЕ						Објекат изграђен без одобрења за градњу	ЛУКА	"ФАБРИКА ХАРТИЈЕ" А.Д., БЕОГРАД, ПРИЛАЗНИ ПУТ АДА ХУЈИ 9 (МБ:07006497)	Држалац Приватна	1/1
5112/16	16	Пословна зграда за коју није уврђена делатност-КОМПРЕСОРСКА СТАНИЦА И ВАКУМСКО ПОСТРОЈЕЊЕ						Објекат изграђен без одобрења за градњу	ЛУКА	"ФАБРИКА ХАРТИЈЕ" А.Д., БЕОГРАД, ПРИЛАЗНИ ПУТ АДА ХУЈИ 9 (МБ:07006497)	Држалац Приватна	1/1
5112/16	17	Пословна зграда за коју није уврђена делатност-ПОГОНСКИ ОБЈЕКАТ ЗА ХИДРАТИЗАЦИЈУ			1	1		Објекат изграђен без одобрења за градњу	ЛУКА	"ФАБРИКА ХАРТИЈЕ" А.Д., БЕОГРАД, ПРИЛАЗНИ ПУТ АДА ХУЈИ 9 (МБ:07006497)	Држалац Приватна	1/1
5112/16	18	Пословна зграда за коју није уврђена делатност-УРЕЂАЈ ЗА ПРЕЧИШЋАВАЊЕ ОТПАДНИХ ВОДА						Објекат преузет из земљишне књиге	ЛУКА	"ФАБРИКА ХАРТИЈЕ" А.Д., БЕОГРАД, ПРИЛАЗНИ ПУТ АДА ХУЈИ 9 (МБ:07006497)	Сврјина Приватна	1/1
5112/16	19	Остале зграде-БАЗЕН ЧИСТЕ						Објекат изграђен без	ЛУКА	"ФАБРИКА ХАРТИЈЕ" А.Д., БЕОГРАД, ПРИЛАЗНИ ПУТ АДА ХУЈИ 9 (МБ:07006497)	Држалац Приватна	1/1

* Напомена:
14:30:46 19.07.2018

БРОЈ ЛИСТА НЕПОКРЕТНОСТИ: 2608 Катастарска општина: ПАЛИЛУЛА

Број парцеле	Бр. Зг.	Начин коришћења и назив објекта	Површ. Корисна Грађевинска	Број етажа ПО	ПР	СП	ПК	Правни статус објекта	Адреса објекта Назив улице, насеље или потес и кућни број	Носилац права на објекту Презиме, име, име родитеља пребивалиште и адреса, односно назив седишта и адреса	Врста права Облик сврјине	Обим Удела
		ТЕХНИЧКЕ ВОДЕ						одобрења за градњу				
5112/16	20	Пословна зграда за коју није уврђена делатност-ДИНАМИЧКИ ТАЛОЖНИК						Објекат преузет из земљишне књиге	ЛУКА	"ФАБРИКА ХАРТИЈЕ" А.Д., БЕОГРАД, ПРИЛАЗНИ ПУТ АДА ХУЈИ 9 (МБ:07006497)	Сврјина Приватна	1/1
5112/16	21	Остале зграде-ПЕШЧАНИ ФИЛТЕР						Објекат изграђен без одобрења за градњу	ЛУКА	"ФАБРИКА ХАРТИЈЕ" А.Д., БЕОГРАД, ПРИЛАЗНИ ПУТ АДА ХУЈИ 9 (МБ:07006497)	Држалац Приватна	1/1
5112/16	22	Остале зграде-ПЕШЧАНИ ФИЛТЕР I						Објекат изграђен без одобрења за градњу	ЛУКА	"ФАБРИКА ХАРТИЈЕ" А.Д., БЕОГРАД, ПРИЛАЗНИ ПУТ АДА ХУЈИ 9 (МБ:07006497)	Држалац Приватна	1/1
5112/16	23	Трафо станица						Објекат изграђен без одобрења за градњу	ЛУКА	"ФАБРИКА ХАРТИЈЕ" А.Д., БЕОГРАД, ПРИЛАЗНИ ПУТ АДА ХУЈИ 9 (МБ:07006497)	Држалац Приватна	1/1
5112/16	24	Остале зграде-ДИМЊАК						Објекат изграђен без одобрења за градњу	ЛУКА	"ФАБРИКА ХАРТИЈЕ" А.Д., БЕОГРАД, ПРИЛАЗНИ ПУТ АДА ХУЈИ 9 (МБ:07006497)	Држалац Приватна	1/1
5112/16	25	Пословна зграда за коју није уврђена делатност-део-ПОРТИРНИЦА						Објекат изграђен без одобрења за градњу	ЛУКА	"ФАБРИКА ХАРТИЈЕ" А.Д., БЕОГРАД, ПРИЛАЗНИ ПУТ АДА ХУЈИ 9 (МБ:07006497)	Држалац Приватна	1/1
5112/16	26	Пословна зграда за коју није						Објекат преузет из земљишне	ЛУКА	"ФАБРИКА ХАРТИЈЕ" А.Д., БЕОГРАД, ПРИЛАЗНИ ПУТ АДА ХУЈИ 9 (МБ:07006497)	Сврјина Приватна	1/1

БРОЈ ЛИСТА НЕПОКРЕТНОСТИ: 2608 Катастарска општина: ПАЛИЛУЛА

Број парцеле	Бр. Зг.	Начин коришћења и назив објекта	Површ. Корисна Грађевинска	Број етажа ПО	ПР	СП	ПК	Правни статус објекта	Адреса објекта Назив улице, насеље или пошес и кућни број	Носилац права на објекту Презиме, име, име родитеља пребивалиште и адреса, односно назив седишта и адреса	Врста права Облик својине	Обим Удела
		уврђена делатност-део-ПРЕТОВАРНА И ЦИРКУЛАРНА СТАНИЦА						књиге				
5112/16	27	Зграда за коју није позната намена						Објекат изграђен без одобрења за градњу	ЛУКА	РАКОЊАЦ ВЕСКО (РАДИСАВ), БЕОГРАД, СЛАНАЧКИ ПУТ 109Ц (ЈМБГ:2101965280128)	Држалац Приватна	1/1
5112/16	31	Остале зграде-РЕЗЕРВОАР ЗА МАЗУТ						Објекат изграђен без одобрења за градњу	ЛУКА	ВЛАСНИК ОДНОСНО ДРЖАЛАЦ НИЈЕ УТВРЂЕН, ПАЛИЛУЛА,	Држалац Други облици	1/1
5112/16	32	Пословна зграда за коју није уврђена делатност			1			Објекат изграђен без одобрења за градњу	ЛУКА	ВЛАСНИК ОДНОСНО ДРЖАЛАЦ НИЈЕ УТВРЂЕН, ПАЛИЛУЛА,	Држалац Други облици	1/1
5112/16	33	Пословна зграда за коју није уврђена делатност			1			Објекат изграђен без одобрења за градњу	ЛУКА	ВЛАСНИК ОДНОСНО ДРЖАЛАЦ НИЈЕ УТВРЂЕН, ПАЛИЛУЛА,	Држалац Други облици	1/1
5112/16	34	Пословна зграда за коју није уврђена делатност			1			Објекат изграђен без одобрења за градњу	ЛУКА	ВЛАСНИК ОДНОСНО ДРЖАЛАЦ НИЈЕ УТВРЂЕН, ПАЛИЛУЛА,	Држалац Други облици	1/1
5112/16	35	Потоћна зграда-НАДСТРЕШНИЦА						Објекат изграђен без одобрења за градњу	ЛУКА	ВЛАСНИК ОДНОСНО ДРЖАЛАЦ НИЈЕ УТВРЂЕН, ПАЛИЛУЛА,	Држалац Други облици	1/1
5112/16	36	Остале зграде-ВАГА						Објекат изграђен без	ЛУКА	ВЛАСНИК ОДНОСНО ДРЖАЛАЦ НИЈЕ УТВРЂЕН, ПАЛИЛУЛА,	Држалац Други облици	1/1

* Напомена:
14:30:48 19.07.2018

БРОЈ ЛИСТА НЕПОКРЕТНОСТИ: 2608 Катастарска општина: ПАЛИЛУЛА

Број парцеле	Бр. Зг.	Начин коришћења и назив објекта	Површ. Корисна / Грађевинска	Број етажа				Правни статус објекта	Адреса објекта / Назив улице, насеље или поштес и кућни број	Носилац права на објекту / Презиме, име, име родитеља пребивалиште и адреса, односно назив седишта и адреса	Врста права / Облик својине	Обим Удела
				ПО	ПР	СП	ПК					
								одобрења за градњу				

* Напомена:

БРОЈ ЛИСТА НЕПОКРЕТНОСТИ: 2608 Катастарска општина: ПАЛИЛУЛА

Број парцеле	Број Згр.	Број Улаза	Број посеб. дела	Начин коришћења посебног дела објекта	Опис терета односно ограничења Врста терета, односно ограничења и подаци о лицу на које се терет односно ограничење односи	Датум уписа	Трајање
5112/16					НА КАТАСТАРСКОЈ ПАРЦЕЛИ БРОЈ 5112/16 НАЛАЗИ СЕ ДЕО ЗГРАДЕ БРОЈ 1 СА КАТАСТАРСКЕ ПАРЦЕЛЕ БРОЈ 5112/13. ЗГРАДА БРОЈ 1 СА КАТАСТАРСКЕ ПАРЦЕЛЕ БРОЈ 5112/13 ЈЕ УКУПНЕ ПОВРШИНЕ 1607 m2 ОД ЧЕГА 929 m2 НА КАТАСТАРСКОЈ ПАРЦЕЛИ БРОЈ 5112/13 А ПРЕОСТАЛИ ДЕО ОД 678 m2 НА КАТАСТАРСКОЈ ПАРЦЕЛИ БРОЈ 5112/16.	26.07.2010	
5112/16					НА КАТАСТАРСКОЈ ПАРЦЕЛИ БРОЈ 5112/13 НАЛАЗИ СЕ ДЕО ЗГРАДЕ БРОЈ 1 СА КАТАСТАРСКЕ ПАРЦЕЛЕ БРОЈ 5112/16. ЗГРАДА БРОЈ 1 СА КАТАСТАРСКЕ ПАРЦЕЛЕ БРОЈ 5112/16 ЈЕ УКУПНЕ ПОВРШИНЕ 930 m2 ОД ЧЕГА 673 m2 И ДЕО ОД 8 m2 НА КАТАСТАРСКОЈ ПАРЦЕЛИ БРОЈ 5112/16 А ПРЕОСТАЛИ ДЕО ОД 249 m2 НА КАТАСТАРСКОЈ ПАРЦЕЛИ БРОЈ 5112/13.	26.07.2010	
5112/16					НА КАТАСТАРСКОЈ ПАРЦЕЛИ БРОЈ 5112/16 НАЛАЗИ СЕ ДЕО ЗГРАДЕ БРОЈ 1 СА КАТАСТАРСКЕ ПАРЦЕЛЕ БРОЈ 5112/17. ЗГРАДА БРОЈ 1 СА КАТАСТАРСКЕ ПАРЦЕЛЕ БРОЈ 5112/17 ЈЕ УКУПНЕ ПОВРШИНЕ 51 m2 ОД ЧЕГА 39 m2 НА КАТАСТАРСКОЈ ПАРЦЕЛИ БРОЈ 5112/17 А ПРЕОСТАЛИ ДЕО ОД 12 m2 НА КАТАСТАРСКОЈ ПАРЦЕЛИ БРОЈ 5112/16.	26.07.2010	
5112/16					Забележба: Поднет је захтев за спровођење протене број 952-02-13-31/2014-УПИС ОСТАЛИХ ТЕРЕТА СКЛАДИШТЕ ГОРИВА.	15.04.2014	
5112/16					Забележба: Поднет је захтев за спровођење протене број 952-02-9-341/2015-ЗАХТЕВ ЗА ИСПРАВКУ ГРЕШКЕ.	13.08.2015	
5112/16					Забележба: Поднет је захтев за спровођење протене број 952-02-16-44/2015-ПРОМЕНА НАЗИВА СЕДИШТА ПРАВНОГ ЛИЦА.	14.08.2015	
5112/16	1				НА КАТАСТАРСКОЈ ПАРЦЕЛИ БРОЈ 5112/13 НАЛАЗИ СЕ ДЕО ЗГРАДЕ БРОЈ 1 СА КАТАСТАРСКЕ ПАРЦЕЛЕ БРОЈ 5112/16. ЗГРАДА БРОЈ 1 СА КАТАСТАРСКЕ ПАРЦЕЛЕ БРОЈ 5112/16 ЈЕ УКУПНЕ ПОВРШИНЕ 930 m2 ОД ЧЕГА 673 m2 И ДЕО ОД 8 m2 НА КАТАСТАРСКОЈ ПАРЦЕЛИ БРОЈ 5112/16 А ПРЕОСТАЛИ ДЕО ОД 249 m2 НА КАТАСТАРСКОЈ ПАРЦЕЛИ БРОЈ 5112/13.	26.07.2010	
5112/16	1				Забележба: Поднет је захтев за спровођење протене број 952-02-16-44/2015-ПРОМЕНА НАЗИВА СЕДИШТА ПРАВНОГ ЛИЦА.	14.08.2015	

* Напомена:

БРОЈ ЛИСТА НЕПОКРЕТНОСТИ: 2608 Катастарска општина: ПАЛИЛУЛА

Број парцеле	Број Згр.	Број Улаза	Број посеб. дела	Начин коришћења посебног дела објекта	Опис терета односно ограничења Врста терета, односно ограничења и подаци о лицу на које се терет односно ограничење односи	Датум уписа	Трајање
5112/16	2				Забележба: Поднет је захтев за спровођење промене број 952-02-16-44/2015-ПРОМЕНА НАЗИВА СЕДИШТА ПРАВНОГ ЛИЦА.	14.08.2015	
5112/16	2				Забележба: Поднет је захтев за спровођење промене број 952-02-12-306/2015-УПИС ТЕРЕТА ПО ЗАКОНУ О ХИПОТЕЦИ.	08.09.2015	
5112/16	2				Забележба: Поднет је захтев за спровођење промене број 952-02-12-381/2015-УПИС ТЕРЕТА ПО ЗАКОНУ О ХИПОТЕЦИ.	05.11.2015	
5112/16	2				Забележба: Поднет је захтев за спровођење промене број 952-02-12-667/2017-УПИС ТЕРЕТА ПО ЗАКОНУ О ХИПОТЕЦИ.	04.10.2017	
5112/16	3				Објекат изграђен без дозволе	26.07.2010	
5112/16	3				Забележба: Поднет је захтев за спровођење промене број 952-02-16-44/2015-ПРОМЕНА НАЗИВА СЕДИШТА ПРАВНОГ ЛИЦА.	14.08.2015	
5112/16	4				Објекат изграђен без дозволе	26.07.2010	
5112/16	4				Забележба: Поднет је захтев за спровођење промене број 952-02-16-44/2015-ПРОМЕНА НАЗИВА СЕДИШТА ПРАВНОГ ЛИЦА.	14.08.2015	
5112/16	5				Објекат изграђен без дозволе	26.07.2010	
5112/16	5				Забележба: Поднет је захтев за спровођење промене број 952-02-16-44/2015-ПРОМЕНА НАЗИВА СЕДИШТА ПРАВНОГ ЛИЦА.	14.08.2015	
5112/16	6				Објекат изграђен без дозволе	26.07.2010	
5112/16	6				Забележба: Поднет је захтев за спровођење промене број 952-02-16-44/2015-ПРОМЕНА НАЗИВА СЕДИШТА ПРАВНОГ ЛИЦА.	14.08.2015	

* Напомена:

БРОЈ ЛИСТА НЕПОКРЕТНОСТИ: 2608 Катастарска општина: ПАЛИЛУЛА

Број парцеле	Број Згр.	Број Улаза	Број посеб. дела	Начин коришћења посебног дела објекта	Опис терета односно ограничења Врста терета, односно ограничења и подаци о лицу на које се терет односно ограничење односи	Датум уписа	Трајање
5112/16	7				Објекат изграђен без дозволе	26.07.2010	
5112/16	7				Забележба: Поднет је захтев за провођење промене број 952-02-16-44/2015-ПРОМЕНА НАЗИВА СЕДИШТА ПРАВНОГ ЛИЦА.	14.08.2015	
5112/16	8				Објекат изграђен без дозволе	26.07.2010	
5112/16	8				Забележба: Поднет је захтев за провођење промене број 952-02-16-44/2015-ПРОМЕНА НАЗИВА СЕДИШТА ПРАВНОГ ЛИЦА.	14.08.2015	
5112/16	9				Објекат изграђен без дозволе	26.07.2010	
5112/16	9				Забележба: Поднет је захтев за провођење промене број 952-02-16-44/2015-ПРОМЕНА НАЗИВА СЕДИШТА ПРАВНОГ ЛИЦА.	14.08.2015	
5112/16	10				Забележба: Поднет је захтев за провођење промене број 952-02-16-44/2015-ПРОМЕНА НАЗИВА СЕДИШТА ПРАВНОГ ЛИЦА.	14.08.2015	
5112/16	11				Објекат изграђен без дозволе	26.07.2010	
5112/16	11				Забележба: Поднет је захтев за провођење промене број 952-02-16-44/2015-ПРОМЕНА НАЗИВА СЕДИШТА ПРАВНОГ ЛИЦА.	14.08.2015	
5112/16	12				Објекат изграђен без дозволе	26.07.2010	
5112/16	12				Забележба: Поднет је захтев за провођење промене број 952-02-16-44/2015-ПРОМЕНА НАЗИВА СЕДИШТА ПРАВНОГ ЛИЦА.	14.08.2015	
5112/16	13				Објекат изграђен без дозволе	26.07.2010	
5112/16	13				Забележба: Поднет је захтев за провођење промене број 952-02-16-44/2015-ПРОМЕНА НАЗИВА СЕДИШТА ПРАВНОГ ЛИЦА.	14.08.2015	

* Напомена:

БРОЈ ЛИСТА НЕПОКРЕТНОСТИ: 2608 Катастарска општина: ПАЛИЛУЛА

Број парцеле	Број Згр.	Број Улаза	Број посеб. дела	Начин коришћења посебног дела објекта	Опис терета односно ограничења Врста терета, односно ограничења и подаци о лицу на које се терет односно ограничење односи	Датум уписа	Трајање
5112/16	14				Објекат изграђен без дозволе	26.07.2010	
5112/16	14				Забележба: Поднет је захтев за спровођење промене број 952-02-16-44/2015-ПРОМЕНА НАЗИВА СЕДИШТА ПРАВНОГ ЛИЦА.	14.08.2015	
5112/16	15				Објекат изграђен без дозволе	26.07.2010	
5112/16	15				Забележба: Поднет је захтев за спровођење промене број 952-02-16-44/2015-ПРОМЕНА НАЗИВА СЕДИШТА ПРАВНОГ ЛИЦА.	14.08.2015	
5112/16	16				Објекат изграђен без дозволе	26.07.2010	
5112/16	16				Забележба: Поднет је захтев за спровођење промене број 952-02-16-44/2015-ПРОМЕНА НАЗИВА СЕДИШТА ПРАВНОГ ЛИЦА.	14.08.2015	
5112/16	17				Објекат изграђен без дозволе	26.07.2010	
5112/16	17				Забележба: Поднет је захтев за спровођење промене број 952-02-16-44/2015-ПРОМЕНА НАЗИВА СЕДИШТА ПРАВНОГ ЛИЦА.	14.08.2015	
5112/16	18				Забележба: Поднет је захтев за спровођење промене број 952-02-16-44/2015-ПРОМЕНА НАЗИВА СЕДИШТА ПРАВНОГ ЛИЦА.	14.08.2015	
5112/16	19				Објекат изграђен без дозволе	26.07.2010	
5112/16	19				Забележба: Поднет је захтев за спровођење промене број 952-02-16-44/2015-ПРОМЕНА НАЗИВА СЕДИШТА ПРАВНОГ ЛИЦА.	14.08.2015	
5112/16	20				Забележба: Поднет је захтев за спровођење промене број 952-02-16-44/2015-ПРОМЕНА НАЗИВА СЕДИШТА ПРАВНОГ ЛИЦА.	14.08.2015	

* Напомена:

БРОЈ ЛИСТА НЕПОКРЕТНОСТИ: 2608 Катастарска општина: ПАЛИЛУЛА

Број парцеле	Број Згр.	Број Улаза	Број посеб. дела	Начин коришћења посебног дела објекта	Опис терета односно ограничења Врста терета, односно ограничења и подаци о лицу на које се терет односно ограничење односи	Датум уписа	Трајање
5112/16	21				Објекат изграђен без дозволе	26.07.2010	
5112/16	21				Забележба: Поднет је захтев за проводјење протене број 952-02-16-44/2015-ПРОМЕНА НАЗИВА СЕДИШТА ПРАВНОГ ЛИЦА.	14.08.2015	
5112/16	22				Објекат изграђен без дозволе	26.07.2010	
5112/16	22				Забележба: Поднет је захтев за проводјење протене број 952-02-16-44/2015-ПРОМЕНА НАЗИВА СЕДИШТА ПРАВНОГ ЛИЦА.	14.08.2015	
5112/16	23				Објекат изграђен без дозволе	26.07.2010	
5112/16	23				Забележба: Поднет је захтев за проводјење протене број 952-02-16-44/2015-ПРОМЕНА НАЗИВА СЕДИШТА ПРАВНОГ ЛИЦА.	14.08.2015	
5112/16	24				Објекат изграђен без дозволе	26.07.2010	
5112/16	24				Забележба: Поднет је захтев за проводјење протене број 952-02-16-44/2015-ПРОМЕНА НАЗИВА СЕДИШТА ПРАВНОГ ЛИЦА.	14.08.2015	
5112/16	25				Објекат изграђен без дозволе	26.07.2010	
5112/16	25				НА КАТАСТАРСКОЈ ПАРЦЕЛИ БРОЈ 5112/17 НАЛАЗИ СЕ ДЕО ЗГРАДЕ БРОЈ 25 СА КАТАСТАРСКЕ ПАРЦЕЛЕ БРОЈ 5112/16. ЗГРАДА БРОЈ 25 СА КАТАСТАРСКЕ ПАРЦЕЛЕ БРОЈ 5112/16 ЈЕ УКУПНЕ ПОВРШИНЕ 108 m2 ОД ЧЕГА 83 m2 НА КАТАСТАРСКОЈ ПАРЦЕЛИ БРОЈ 5112/16 А ПРЕОСТАЛИ ДЕО ОД 25 m2 НА КАТАСТАРСКОЈ ПАРЦЕЛИ БРОЈ 5112/17.	26.07.2010	
5112/16	25				Забележба: Поднет је захтев за проводјење протене број 952-02-16-44/2015-ПРОМЕНА НАЗИВА СЕДИШТА ПРАВНОГ ЛИЦА.	14.08.2015	
5112/16	26				НА КАТАСТАРСКОЈ ПАРЦЕЛИ БРОЈ 5112/13 НАЛАЗИ СЕ ДЕО ЗГРАДЕ БРОЈ 26 СА КАТАСТАРСКЕ ПАРЦЕЛЕ БРОЈ 5112/16. ЗГРАДА БРОЈ 26 СА КАТАСТАРСКЕ ПАРЦЕЛЕ БРОЈ 5112/16 ЈЕ УКУПНЕ ПОВРШИНЕ 26 m2 ОД	26.07.2010	

* Напомена:

БРОЈ ЛИСТА НЕПОКРЕТНОСТИ: 2608 Катастарска општина: ПАЛИЛУЛА

Број парцеле	Број Згр.	Број Улаза	Број посеб. дела	Начин коришћења посебног дела објекта	Опис терета односно ограничења Врста терета, односно ограничења и подаци о лицу на које се терет односно ограничење односи	Датум уписа	Трајање
					ЧЕГА 16 m2 НА КАТАСТАРСКОЈ ПАРЦЕЛИ БРОЈ 5112/16 А ПРЕОСТАЛИ ДЕО ОД 10 m2 НА КАТАСТАРСКОЈ ПАРЦЕЛИ БРОЈ 5112/13.		
5112/16	26				Забележба: Поднет је захтев за спровођење промене број 952-02-16-44/2015-ПРОМЕНА НАЗИВА СЕДИШТА ПРАВНОГ ЛИЦА.	14.08.2015	
5112/16	27				НА КАТАСТАРСКОЈ ПАРЦЕЛИ БРОЈ 5112/13 НАЛАЗИ СЕ ДЕО ЗГРАДЕ БРОЈ 27 СА КАТАСТАРСКЕ ПАРЦЕЛЕ БРОЈ 5112/16. ЗГРАДА БРОЈ 27 СА КАТАСТАРСКЕ ПАРЦЕЛЕ БРОЈ 5112/16 ЈЕ УКУПНЕ ПОВРШИНЕ 65 m2 ОД ЧЕГА 56 m2 НА КАТАСТАРСКОЈ ПАРЦЕЛИ БРОЈ 5112/16 А ПРЕОСТАЛИ ДЕО ОД 9 m2 НА КАТАСТАРСКОЈ ПАРЦЕЛИ БРОЈ 5112/13.	26.07.2010	
5112/16	27				Објекат изграђен без дозволе	26.07.2010	
5112/16	27				Забележба: Поднет је захтев за спровођење промене број 952-02-16-44/2015-ПРОМЕНА НАЗИВА СЕДИШТА ПРАВНОГ ЛИЦА.	14.08.2015	
5112/16	31				Објекат изграђен без дозволе	02.10.2013	
5112/16	31				Забележба: Поднет је захтев за спровођење промене број 952-02-16-44/2015-ПРОМЕНА НАЗИВА СЕДИШТА ПРАВНОГ ЛИЦА.	14.08.2015	
5112/16	32				Објекат изграђен без дозволе	02.10.2013	
5112/16	32				Забележба: Поднет је захтев за спровођење промене број 952-02-16-44/2015-ПРОМЕНА НАЗИВА СЕДИШТА ПРАВНОГ ЛИЦА.	14.08.2015	
5112/16	33				Објекат изграђен без дозволе	02.10.2013	
5112/16	33				Забележба: Поднет је захтев за спровођење промене број 952-02-16-44/2015-ПРОМЕНА НАЗИВА СЕДИШТА ПРАВНОГ ЛИЦА.	14.08.2015	

* Напомена:

БРОЈ ЛИСТА НЕПОКРЕТНОСТИ: 2608 Катастарска општина: ПАЛИЛУЛА

Број парцеле	Број Згр.	Број Улаза	Број посеб. дела	Начин коришћења посебног дела објекта	Опис терета односно ограничења Врста терета, односно ограничења и подаци о лицу на које се терет односно ограничење односи	Датум уписа	Трајање
5112/16	34				Објекат изграђен без дозволе	02.10.2013	
5112/16	34				Забележба: Поднет је захтев за спровођење промене број 952-02-16-44/2015-ПРОМЕНА НАЗИВА СЕДИШТА ПРАВНОГ ЛИЦА.	14.08.2015	
5112/16	35				Објекат изграђен без дозволе	02.10.2013	
5112/16	35				Забележба: Поднет је захтев за спровођење промене број 952-02-16-44/2015-ПРОМЕНА НАЗИВА СЕДИШТА ПРАВНОГ ЛИЦА.	14.08.2015	
5112/16	36				Објекат изграђен без дозволе	02.10.2013	
5112/16	36				Забележба: Поднет је захтев за спровођење промене број 952-02-16-44/2015-ПРОМЕНА НАЗИВА СЕДИШТА ПРАВНОГ ЛИЦА.	14.08.2015	

* Напомена:

РЕПУБЛИКА СРБИЈА
РЕПУБЛИЧКИ ГЕОДЕТСКИ ЗАВОД
СЛУЖБА ЗА КАТАСТАР НЕПОКРЕТНОСТИ ПАЛИЛУЛА
Број :952-1-6212/18
Датум :19.07.2018
Време :14:31:57

ИЗВОД

из листа непокретности број: 1175

К.О.: ПАЛИЛУЛА

Садржај листа непокретности

А лист	страна	1
Б лист	страна	1
В лист - 1 део	страна	1
В лист - 2 део	страна	нема
Г лист	страна	1

31 НАЧЕЛНИК СЛУЖБЕ

АЛЕКСАНДАР НИКОЛИЋ дипл.геод.инж.

А - ЛИСТ ПОДАЦИ О ЗЕМЉИШТУ

БРОЈ ЛИСТА НЕПОКРЕТНОСТИ: 1175 Катастарска општина: ПАЛИЛУЛА

Број парцеле	Број Згр.	Пошес или улица и кућни број	Начин коришћења и катастарска класа	Површина ха а m^2	Катастарски приход	Врста земљишта
5112/17	1	ЛУКА	ЗЕМЉИШТЕ ПОД ЗГРАДОМ-ОБЈЕКТОМ	39		Градско грађевинско земљиште
		ЛУКА	ЗЕМЉИШТЕ ПОД ДЕЛОМ ЗГРАДЕ	25		Градско грађевинско земљиште
		ЛУКА	ЗЕМЉИШТЕ УЗ ЗГРАДУ - ОБЈЕКАТ	1 43		Градско грађевинско земљиште
			У К У П Н О :	2 07	0.00	

* Напомена
Овим изводом не морају бити обухваћени сви подаци листа непокретности.

14:31:55 19.07.2018

Б ЛИСТ - ПОДАЦИ О НОСИОЦУ ПРАВА НА ЗЕМЉИШТУ

БРОЈ ЛИСТА НЕПОКРЕТНОСТИ: 1175 Катастарска општина: ПАЛИЛУЛА

Презиме,име, име једног од родитеља, пребивалиште и адреса, односно назив, седиште и адреса	Врста права	Облик сбојине	Обим Удела
РЕПУБЛИКА СРБИЈА, БЕОГРАД,	Сбојина	Државна	1/1
ГРАДСКА ОПШТИНА ПАЛИЛУЛА, БЕОГРАД, ТАКОВСКА 12 (МБ:07082924)	Корисник		1/1

* Напомена
Овим изводом не морају бити обухваћени сви подаци листа непокретности.

14:31:56 19.07.2018

В ЛИСТ - 1.ДЕО : Подаци о зградама и другим грађевинским објектима и носиоцима права на њима

БРОЈ ЛИСТА НЕПОКРЕТНОСТИ: 1175 Катастарска општина: ПАЛИЛУЛА

Број парцеле	Бр. Зг.	Начин коришћења и назив објекта	Површ. Корисна Грађевинска	Број етажа ПО	ПР	СП	ПК	Правни статус објекта	Адреса објекта Назив улице, насеље или пошес и кућни број	Носилац права на објекту Презиме, име, име родитеља пребивалиште и адреса, односно назив седишта и адреса	Врста права Облик својине	Обим Удела
5112/17	1	Зграда за коју није позната намена-део						Објекат изграђен без одобрења за градњу	ЛУКА	"ФАБРИКА ХАРТИЈЕ" А.Д., БЕОГРАД, ПРИЛАЗНИ ПУТ АДА ХУЈИ 9 (МБ:07006497)	Држалац Приватна	1/1

* Напомена:
Обим изводом не морају бити обухваћени сви подаци листа непокретности.

14:31:56 19.07.2018

Г ЛИСТ - Подаци о теретима и ограничењима

БРОЈ ЛИСТА НЕПОКРЕТНОСТИ: 1175 Катастарска општина: ПАЛИЛУЛА

Број парцеле	Број Згр.	Број Улаза	Број посеб. дела	Начин коришћења посебног дела објекта	Опис терета односно ограничења Врста терета, односно ограничења и подаци о лицу на које се терет односно ограничење односи	Датум уписа	Трајање
5112/17					НА КАТАСТАРСКОЈ ПАРЦЕЛИ БРОЈ 5112/17 НАЛАЗИ СЕ ДЕО ЗГРАДЕ БРОЈ 25 СА КАТАСТАРСКЕ ПАРЦЕЛЕ БРОЈ 5112/16. ЗГРАДА БРОЈ 25 СА КАТАСТАРСКЕ ПАРЦЕЛЕ БРОЈ 5112/16 ЈЕ УКУПНЕ ПОВРШИНЕ 108 m2 ОД ЧЕГА 83 m2 НА КАТАСТАРСКОЈ ПАРЦЕЛИ БРОЈ 5112/16 А ПРЕОСТАЛИ ДЕО ОД 25 m2 НА КАТАСТАРСКОЈ ПАРЦЕЛИ БРОЈ 5112/17.	26.07.2010	
5112/17					ЗАБЕЛЕЖУЈЕ СЕ ЖАЛБА НА РЕШЕЊЕ БР.951-1-2792 ОД 07.07.2010.ГОДИНЕ ТЕ ИСТО НИЈЕ КОНАЧНО	03.08.2010	
5112/17	1				Објекат изграђен без дозволе	26.07.2010	
5112/17	1				НА КАТАСТАРСКОЈ ПАРЦЕЛИ БРОЈ 5112/16 НАЛАЗИ СЕ ДЕО ЗГРАДЕ БРОЈ 1 СА КАТАСТАРСКЕ ПАРЦЕЛЕ БРОЈ 5112/17. ЗГРАДА БРОЈ 1 СА КАТАСТАРСКЕ ПАРЦЕЛЕ БРОЈ 5112/17 ЈЕ УКУПНЕ ПОВРШИНЕ 51 m2 ОД ЧЕГА 39 m2 НА КАТАСТАРСКОЈ ПАРЦЕЛИ БРОЈ 5112/17 А ПРЕОСТАЛИ ДЕО ОД 12 m2 НА КАТАСТАРСКОЈ ПАРЦЕЛИ БРОЈ 5112/16.	26.07.2010	

* Напомена:
Овим изводом не морају бити обухваћени сви подаци листа непокретности.

14:31:57 19.07.2018

VARNOST-FITEP a.d.
Gundulićeva br.8-10
11080 Zemun
Tel. 011/2194-015
www.varnost-fitep.rs

SLUŽBA ZAŠTITE OD POŽARA
Tel. servisa: 011 / 2105-997; 011/655-8648
Tel. službe : 011 / 655-8618
Mob. tel: 063 / 297-212
e-mail: goran.mihajlovic@varnost-fitep.rs

br.potvrde ATS
2-14-01/17-97

ISPRAVA O KONTROLISANJU INSTALACIJA HIDRANTSKE MREŽE ZA GAŠENJE POŽARA

VARNOST FITEP a.d.
11080 BEOGRAD, GUNDULIĆEVA 8-10
BROJ: 2648
DATUM: 13.04.2018.

Fabrika Hartije DOO.Beograd
Ul.Prilazni put Ada Huji br.9
11000 Beograd

VRSTA ISPITIVANJA	PRVO ☐	Evidencijski broj isprave	61/18
	PERIODIČNO ☐✓	Datum isprave	28.03/02.04.2018

A. PODACI O PRAVNOM LICU OVLAŠĆENOM ZA OBAVLJANJE POSLOVA KONTROLISANJA INSTALACIJE HIDRANTSKE MREŽE

NAZIV PRAVNOG LICA:	VARNOST-FITEP A.D.	
ADRESA PRAVNOG LICA:	Mesto	Beograd – Zemun 11080
	Ulica i broj	Gundulićeva 8-10
Broj Rešenja o utvrđivanju ispunjenosti uslova za obavljanje poslova kontrolisanja: Zavodni broj u ATS-u: 2-14-01/17-97		Rešenje MUP Republike Srbije 217.8-6/2010-07/07 od 11.05.2010.godine

B. PODACI O KOMPETENTNIM LICIMA KOJA SU OBAVILA KONTROLISANJE

R. B.	IME I PREZIME	BR. UVERENJA O POLOŽENOM STRUČNOM ISPITU
1	Ilić Cvijan ☐	24/72
2.	Kaličanin Branko ☒	152-534/97
3.	Radeta Nenad ☐	152-223/93
4.	Jovanović Zoran ☐	152-1725/02
5.	Đuričić Dušan ☐	09152-1-3701
6.	Tanasković Milan ☐	152-477/99
7.	Ćirković Srđan ☐	152-3844/08
8.	Alagić Milan ☐	152-475/05
9.	Dejan Milenković ☒	152-475/05

Zabranjeno preštampavanje i umnožavanje

V. PODACI O UPOTREBLJENOJ OPREMI I MERNIM INSTRUMENTIMA		
MERNI INSTRUMENT BR. 1	Tip i vrsta	Manometar sa glic. sa burdonovom cevi Ø100, RG½"
	Naziv proizvođača	Premaltik
	Fabrički broj	310010190
	Klasa tačnosti	1,6
	Uverenje o etaloniranju	400-14-02
MERNI INSTRUMENT BR. 2	Tip i vrsta	Manometar sa glic. sa burdonovom cevi Ø63
	Naziv proizvođača	Premaltik
	Fabrički broj	0189
	Klasa tačnosti	1,6
	Uverenje o etaloniranju	005-16-05

G. SPISAK PROPISA NA OSNOVU KOJIH JE IZVRŠENO KONTROLISANJE INSTALACIJE HIDRANTSKE MREŽE ZA GAŠENJE POŽARA	
1.	Zakon o zaštiti od požara ("Sl. glasnik RS" br 111/2009 i br.20/2015)
2.	Pravilnik o tehničkim normativima za instalacije hidrantske mreže za gašenje požara (Sl.glasnik RS br. 3/18)
3.	Članovi 4,11,15,16,17,18,19, 20 pravilnika o posebnim uslovima koje moraju ispunjavati pravna lica koja dobijaju ovlašćenje za obavljanje poslova kontrolisanja instalacija i uređaja za gašenje požara i instalacija posebnih sistema ("Sl glasnik RS" br. 52/15)
4.	SRPS ISO 17020

D. OPIS INSTALACIJE HIDRANTSKE MREŽE I KRATAK OPIS OBJEKTA			
OPIS OBJEKTA BR. 1	Adresa objekta:	Ulica i broj	Mesto
		ul.Prilazni put Ada Huji br.9	Beograd
	Naziv i namena objekta:	Fabrika Hartije Doo prerada hartije	
	Najviša visinska kota [m]	Spratnost:	
		Br. podzemnih etaža	Br. nadzemnih etaža

OPIS OBJEKTA BR. 2	Adresa objekta:	Ulica i broj	Mesto
	Naziv i namena objekta:		
	Najviša visinska kota [m]	Spratnost:	
		Br. podzemnih etaža	Br. nadzemnih etaža

OPIS INSTALACIJE HIDRANTSKE MREŽE ZA GAŠENJE POŽARA

(izvori za snabdevanje vodom, stalno postrojenje za zahvatanje vodom, rezervoari za vodu, pumpna stanica, tip i vrsta hidrantske mreže, uređaj za povišenje pritiska, povezanost sa drugim sistemima u funkciji gašenja požara i dr.)

1. Izvor za snabdevanje vodom - gradska vodovodna mreža ,Reka, REZERVOR m^3
2. Tip i vrsta hidrantske mreže
   mokra - suva
   spoljna – unutrašnja
   podzemni, nadzemni, zidni hidranti
3. Uređaj za povišenje pritiska - /da

Zabranjeno preštampavanje i umnožavanje

OPIS INSTALACIJE HIDRANTSKE MREŽE KOJA JE PREDMET KONTROLISANJA

(spoljna hidrantska mreža, unutrašnja hidrantska mreža, snabdevanje električnom energijom, pumpno postrojenje i dr.)

- Spoljna hidrantska mreža : /da
  podzemnih komada: / 25 nadzemnih komada: /10
- Unutrašnja hidranska mreža : da
  zidnih hidranata komada: 64
- Napajanje pumpnog postrojenja : KPK , DEA

Đ.OPIS ISPITIVANJA U ZAVISNOSTI OD VRSTE ISPITIVANJA

Prvo kontrolisanje instalacije hidrantske mreže obuhvata: ☐

1) utvrđivanje karakteristika koje instalacija hidrantske mreže treba da ima prema odobrenoj tehničkoj dokumentaciji;
2) pregled izvedenog stanja i upoređivanje sa karakteristikama utvrđenim u prethodnoj tački;
3) pregled isprava o usaglašenosti elemenata instalacije hidrantske mreže;
4) pregled isprava o sprovedenim ispitivanjima prema posebnim propisima (npr. probe na pritisak);
5) kontrolu stanja instalacije i stanja ispravnosti rada pojedinih elemenata sistema;
6) proveru ispravnosti međusobnih veza pojedinih elemenata instalacije (povezanost, nepropusnost, prohodnost i dr.);
7) proveru ispravnosti glavnog i pomoćnog izvora napajanja uređaja za povećanje pritiska;
8) proveru ispravnosti rada elemenata instalacije koji su u sprezi sa drugim hidrauličnim sistemima;
9) proveru elemenata sistema koji služe za kontrolu i upravljanje u radnom režimu uključujući i razne blokade;
10) proveru oznaka, indikacija i signalizacije stanja instalacije uključujući i stanje kvara;
11) merenje radnih karakteristika (kapacitet, protok, pritisak i dr.);
12) proveru prateće vatrogasne opreme;
13) ocenu ispravnosti rada celokupne instalacije.

Periodično kontrolisanje instalacije hidrantske mreže obuhvata: ☐✓

1) pregled isprava o usaglašenosti elemenata instalacije hidrantske mreže koji su ugrađeni u postupku održavanja instalacije;
2) pregled isprava o sprovedenim ispitivanjima prema posebnim propisima (npr. probe na pritisak) kada su u postupku održavanja ugrađeni takvi elementi;
3) kontrolu stanja instalacije i stanja ispravnosti rada pojedinih elemenata sistema;
4) proveru ispravnosti međusobnih veza pojedinih elemenata instalacije (povezanost, nepropusnost, prohodnost i dr.),
5) proveru ispravnosti glavnog i pomoćnog izvora napajanja uređaja za povećanje pritiska;
6) proveru ispravnosti rada elemenata instalacije koji su u sprezi sa drugim hidrauličnim sistemima;
7) proveru elemenata sistema koji služe za kontrolu i upravljanje u radnom režimu uključujući i razne blokade;
8) proveru oznaka, indikacija i signalizacije stanja instalacije uključujući i stanje kvara;
9) merenje radnih karakteristika (kapacitet, protok, pritisak i dr.);
10) proveru uticaja faktora spoljašnje sredine i načina korišćenja instalacije, kao i proveru prateće vatrogasne opreme;
11) ocenu ispravnosti rada celokupne instalacije.

R. B.	NAZIV OBJEKTA MESTO I POLOŽAJ Fabrika Hartije Doo Beograd ul.Prilazni put Ada Huji br.9	NAPOMENA	OZNAKA	TIP HIDRANTA	STATIČKI PRITISAK (Bar)	DINAMIČKI PRITISAK (Bar)	PROTOK (l/s)	ISTOVREMENI RAD HIDRANATA	ZADOVOLJAVA	
									DA	NE
1	Mašinska radionica		1	zidni	4,5	3,0	2,70	-	☐✓	☐
2	Mašinska radionica		2	zidni	4,5	3,0	2,70	-	☐✓	☐
3	Mašinska radionica		3	zidni	4,5	3,0	2,70	-	☐✓	☐
4	Magacin got.robe II		4	zidni	4,5	3,0	2,70	-	☐✓	☐
5	Magacin got.robe II		5	zidni	4,5	3,0	2,70	-	☐✓	☐
6	Magacin got.robe II		6	zidni	4,5	3,0	2,70	-	☐✓	☐
7	Magacin got.robe II		7	zidni	4,5	3,0	2,70	-	☐✓	☐
8	Magacin got.robe I		8	zidni	4,5	3,0	2,70		☐✓	☐
9	Magacin got.robe I		9	zidni	4,5	3,0	2,70		☐✓	☐
10	Magacin got.robe I		10	zidni	4,5	3,0	2,70		☐✓	☐
11	Proizvodnja PM4, priz.		11	zidni	4,5	3,0	2,70		☐✓	☐
12	Proizvodnja PM4, priz.		12	zidni	4,5	3,0	2,70		☐✓	☐
13	Priprema skroba,priz.		13	zidni	4,5	3,0	2,70		☐✓	☐
14	Proizvodnja PM4, prizemje		14	zidni	4,5	3,0	2,70		☐✓	☐
15	Magacin repromater.		15	zidni	4,5	3,0	2,70		☐✓	☐
16	Magacin repromater.		16	zidni	4,5	3,0	2,70		☐✓	☐
17	Magacin repromater.		17	zidni	4,5	3,0	2,70		☐✓	☐
18	Magacin repromater.		18	zidni	4,5	3,0	2,70		☐✓	☐
19	Proizvodnja PM4, priz.		19	zidni	4,5	3,0	2,70		☐✓	☐
20	Proizvodnja PM4, priz.		20	zidni	4,5	3,0	2,70		☐✓	☐
21	Proizvodnja PM4, priz.		21	zidni	4,5	3,0	2,70		☐✓	☐
22	Proizvodnja PM4, priz.		22	zidni	4,5	3,0	2,70		☐✓	☐
23	Proizvodnja PM4, priz.		23	zidni	4,5	3,0	2,70		☐✓	☐
24	Proizvodnja PM4, priz.		24	zidni	4,5	3,0	2,70		☐✓	☐
25	Proizvodnja PM4, priz.		25	zidni	4,5	3,0	2,70		☐✓	☐
26	Proizvodnja PM4,I sprat		26	zidni	3,0	2,5	2,48		☐✓	☐
27	Proizvodnja PM4,I sprat		27	zidni	3,0	2,5	2,48		☐✓	☐
28	Proizvodnja PM4,I sprat		28	zidni	3,0	2,5	2,48		☐✓	☐
29	Proizvodnja PM4,I sprat		29	zidni	3,0	2,5	2,48		☐✓	☐
30	Proizvodnja PM4,I sprat		30	zidni	3,0	2,5	2,48		☐✓	☐
31	Proizvodnja PM4,I sprat		31	zidni	3,0	2,5	2,48		☐✓	☐

Zabranjeno preštampavanje i umnožavanje

32	Proizvodnja PM4,I sprat		32	zidni	3,0	2,5	2,48		☐✓	☐
33	Proizvodnja PM4,I sprat		33	zidni	3,0	2,5	2,48		☐✓	☐
34	Proizvodnja PM4,I sprat		34	zidni	3,0	2,5	2,48		☐✓	☐
35	Proizvodnja PM4,I sprat		35	zidni	3,0	2,5	2,48		☐✓	☐
36	Priprema skroba,I sp.		36	zidni	3,0	2,5	2,48		☐✓	☐
37	Priprema skroba,IIsp.		37	zidni	3,0	2,5	2,48		☐✓	☐
38	Proizvodnja PM4,I sprat		38	zidni	3,0	2,5	2,48		☐✓	☐
39	Proizvodnja PM4,I sprat		39	zidni	3,0	2,5	2,48		☐✓	☐
40	Proizvodnja PM4,I sprat		40	zidni	3,0	2,5	2,48		☐✓	☐
41	Proizvodnja PM4,I sprat		41	zidni	3,0	2,5	2,48		☐✓	☐
42	Proizvodnja PM4,I sprat		42	zidni	3,0	2,5	2,48		☐✓	☐
43	Magacin za stari papir		43	zidni	4,5	4,0	3,13		☐✓	☐
44	Magacin za stari papira		44	zidni	4,5	4,0	3,13		☐✓	☐
45	Magacin za stari papir		45	zidni	4,5	4,0	3,13		☐✓	☐
46	Kotlarnica prizemlje		46	zidni	4,0	3,0	2,70		☐✓	☐
47	Kotlarnica prizemlje		47	zidni	4,0	3,0	2,70		☐✓	☐
48	Kotlarnica prizemlje		48	zidni	4,0	3,0	2,70		☐✓	☐
49	Kotlarnica prizemlje		49	zidni	4,0	3,0	2,70		☐✓	☐
50	Kotlarnica prizemlje		50	zidni	4,0	3,0	2,70		☐✓	☐
51	Kotlarnica I sprat		51	zidni	3,0	2,5	2,48		☐✓	☐
52	Kotlarnica I sprat		52	zidni	3,0	2,5	2,48		☐✓	☐
53	Mag.rez. delova		53	zidni	5,0	4,0	3,13		☐✓	☐
54	Magacin got.robeIII PM3		54	zidni	5,0	4,0	3,13		☐✓	☐
55	Magacin got.robeIII PM3		55	zidni	5,0	4,0	3,13		☐✓	☐
56	Magacin got.robeIII PM3		56	zidni	5,0	4,0	3,13		☐✓	☐
57	Magacin got.robeIII PM3		57	zidni	5,0	4,0	3,13		☐✓	☐
58	Magacin got.robeIII PM3		58	zidni	5,0	4,0	3,13		☐✓	☐
59	Magacin got.robeIII PM3		59	zidni	5,0	4,0	3,13		☐✓	☐

Zabranjeno preštampavanje i umnožavanje

60	Magacin got.robe III PM3		60	zidni	5,0	4,0	3,13		☐✓	☐
61	Kotlarnica Prizemlje kotla na ugalj		61	zidni	3,5	3,0	2,70		☐✓	☐
62	Kotlarnica Prizemlje kotla na ugalj		62	zidni	3,5	3,0	2,70		☐✓	☐
63	Kotlarnica Sprat kotla na ugalj		63	zidni	3,0	2,5	2,48		☐✓	☐
64	Kotlarnica Sprat kotla na ugalj		64	zidni	3,0	2,5	2,48		☐✓	☐
1	Plac od kapije 1		NH - 1	Nadzemni	4,0	3,0	3,68		☐✓	☐
2	Plac od kapije 1		NH - 2	Nadzemni	4,0	3,0	3,68		☐✓	☐
3	Plac od kapije 1		NH - 3	Nadzemni	4,0	3,0	3,68		☐✓	☐
4	Depo uglja		NH - 4	Nadzemni	5,0	4,5	4,52		☐✓	☐
5	Depo uglja		NH - 5	Nadzemni	5,0	4,5	4,52		☐✓	☐
6	Depo uglja		NH - 6	Nadzemni	5,0	4,5	4,52		☐✓	☐
7	Depo uglja		NH - 7	Nadzemni	5,0	4,5	4,52		☐✓	☐
8	Depo uglja		NH - 8	Nadzemni	5,0	4,5	4,52		☐✓	☐
9	Plac iza kotlarnice		NH -16	Nadzemni	4,0	3,0	3,68		☐✓	☐
10	Plac iza balirnica		NH -30	Nadzemni	4,0	3,0	3,68		☐✓	☐
1	Krug iza vodo stani.		1	Podzemni	4,0	3,0	3,68		☐✓	☐
2	Plac starog papira		8	Podzemni	4,0	3,0	3,68		☐✓	☐
3	Plac starog papira		9	Podzemni	4,0	3,0	3,68		☐✓	☐
4	Plac starog papira		10	Podzemni	4,0	3,0	3,68		☐✓	☐
5	Ispred kotlarnice		11	Podzemni	4,0	3,0	3,68		☐✓	☐
6	Ispred kotlarnice		12	Podzemni	4,0	3,0	3,68		☐✓	☐
7	Kod nove vage		13	Podzemni	4,0	3,0	3,68		☐✓	☐
8	Kod novog rezervoara		14	Podzemni	4,0	3,0	3,68		☐✓	☐
9	Kod novog rezervoara		15	Podzemni	4,0	3,0	3,68		☐✓	☐
10	Kod vodo- stanice		17	Podzemni	4,0	3,0	3,68		☐✓	☐
11	Duž hale PM4		18	Podzemni	4,5	4,0	4,28		☐✓	☐
12	Duž hale PM4		19	Podzemni	4,5	4,0	4,28		☐✓	☐
13	Duž hale PM4		20	Podzemni	4,5	4,0	4,28		☐✓	☐
14	Duž hale PM4		21	Podzemni	4,5	4,0	4,28		☐✓	☐
15	Duž hale PM4		22	Podzemni	4,5	4,0	4,28		☐✓	☐
16	Kod transporta		23	Podzemni	5,0	4,0	4,28		☐✓	☐
17	Kod placa drv. otpada		24	Podzemni	4,5	4,0	4,28		☐✓	☐
18	Kod placa drv. otpada		25	Podzemni	4,5	4,0	4,28		☐✓	☐
19	Između hala PM3 i PM4		26	Podzemni	3,5	3,0	3,68		☐✓	☐
20	Između hala PM3 i PM4		27	Podzemni	3,5	3,0	3,68		☐✓	☐
21	Između hala PM3 i PM4		28	Podzemni	3,5	3,0	3,68		☐✓	☐
22	Oko magacina gotove robe		29	Podzemni	4,5	4,0	4,28		☐✓	☐
23	Oko magacina gotove robe		31	Podzemni	4,5	4,0	4,28		☐✓	☐
24	Oko magacina gotove robe		32	Podzemni	4,5	4,0	4,28		☐✓	☐

Zabranjeno preštampavanje i umnožavanje

25	Kod vodo stanica		33	Podzemni	4,5	4,0	4,28		☐✓	☐

Ž. UOČENA ODSTUPANJA KOD PRVOG ISPITIVANJA

Izveštaj o prvom ispitivanju nije dostavljen na uvid

Z. OCENA ISPRAVNOSTI

Pritisak i protok vode dati su tabelarno i zadovoljavaju propisane standarde i norme iz obalsti zaštite od požara
Hidranti imaju potrebnu opremu.
Hidrocil u radnom stanju.

I. ZAPAŽANJA I NAPOMENE

Kontrolisanje izvršeno u vremenu od 09.00h do 14.30h
HidrantI moraju biti pristupačni.
Predmeti koji se nalaze u njegovoj blizini, ispred i pored hidranta, moraju biti najamnje na udaljenosti o jednog metra.

R. B.	KONTROLISANJE IZVRŠILO KOMPETENTNO LICE		DATUM KONTROLISANJA	POTPIS KOMPETENTNOG LICA
	Ilić Cvijan	☐		
	Kaličanin Branko	☒	28.02./02.04.2018	
	Radeta Nenad	☐		
	Jovanović Zoran	☐		
	Đuričić Dušan	☐		
	Tanasković Milan	☐		
	Ćirković Srđan	☐		
	Alagić Milan	☐		
	Dejan Milenković	☒	28.02./02.04.2018	

ODGOVORNO LICE U OVLAŠĆENOM PRAVNOM LICU

M.P.

FITEP a.d. BEOGRAD, GUNDULIĆEVA 8-10

(KT)

KATASTARSKO – TOPOGRAFSKI PLAN

Lokacija: "Ul. Ada Huja kp. 5112/13, 5112/16 i 5112/20

Op{tina Palilula

KO. Palilula

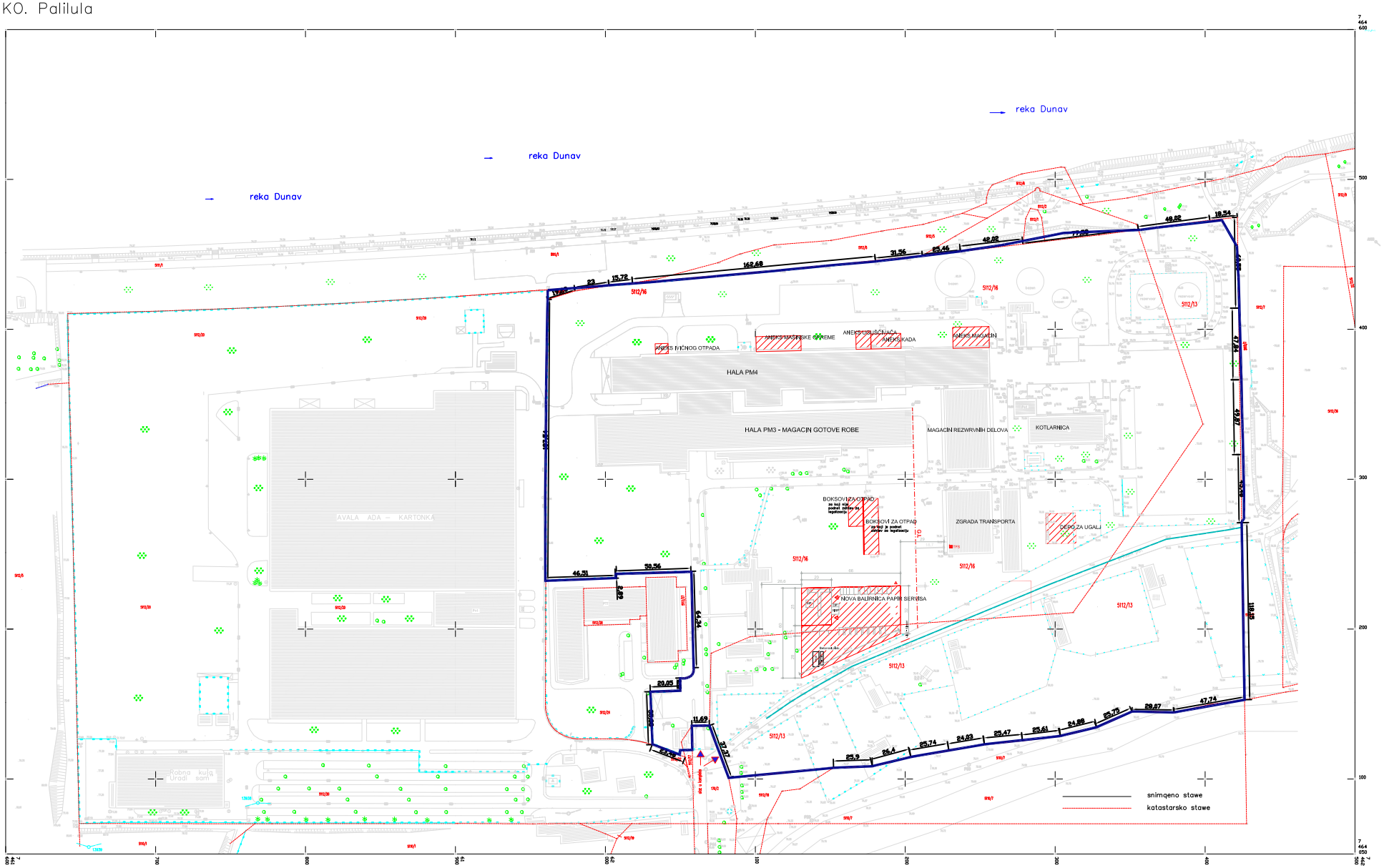

Beograd

RAZMERA 1:1000

Snimio i obradio: septembra 2008 g.

Ovla{ena geodetska agencija

"GEOKOD"

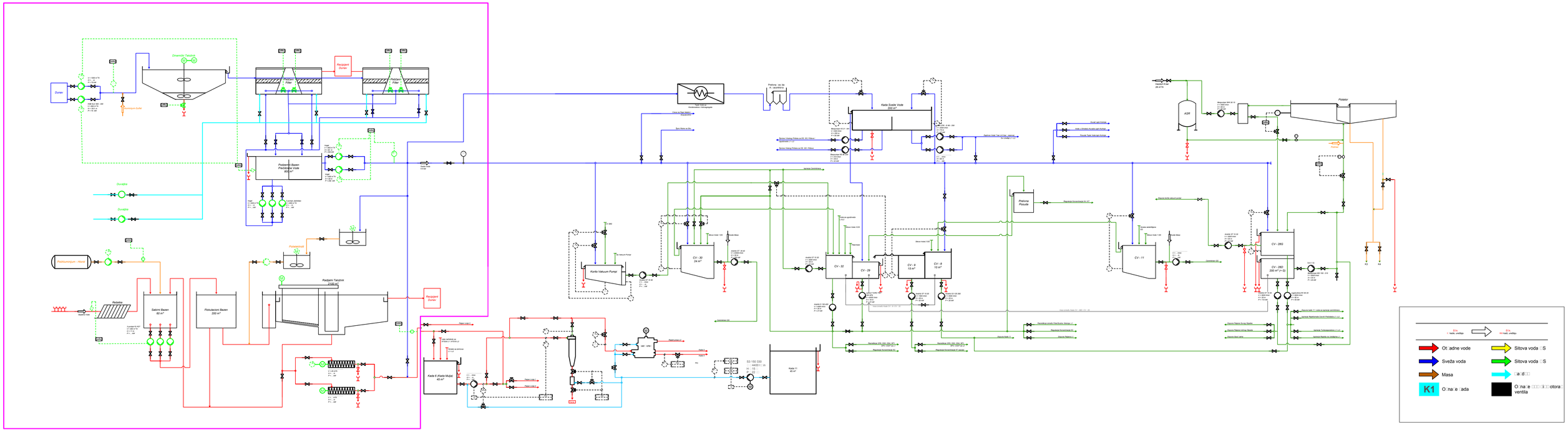

Ot: adne vode
Sveža voda
Masa
K1 O:na:e :ada
Sitova voda :S
Sitova voda :S
:a :d :
O :na :e :otora: ventila

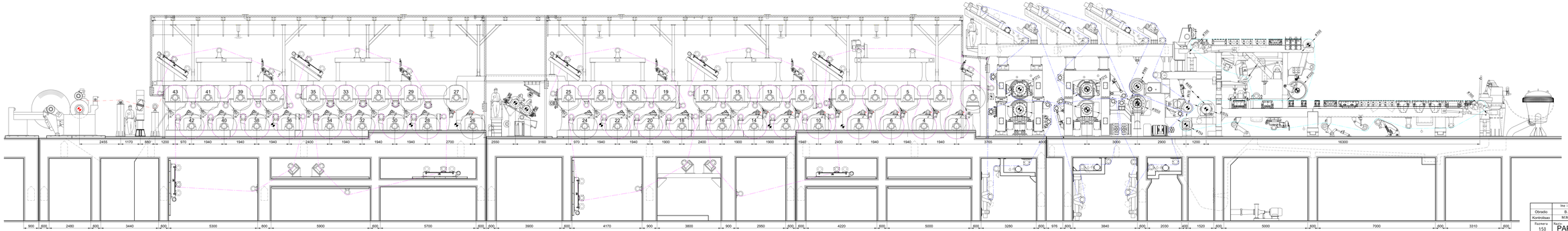

	Ime i prezime	Potpis	Datum	
Obrađo	B.Savić		Jan. 2018.	FHB
Kontrolisao	M.Milojević			
Razmera 1:50	Naziv PAPER MACHINE PM-4			Br. crteža PM4-00.01

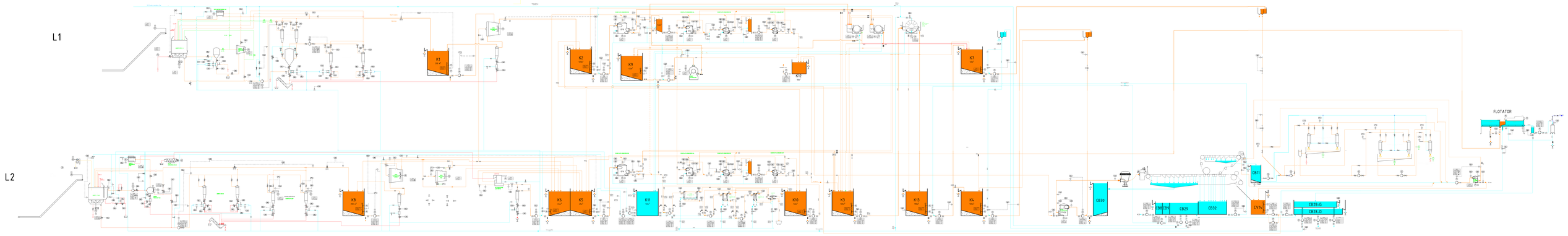
L1
L2
K1
K2
K9
K12
K7
K8
K6
K5
K11
K10
K3
K13
K4
CB30
CB31
CB34
CB29
CB32
CV14
CB28-G
CB28-D
FLOTATOR